



provincie  
groningen

provincie Drenthe

**FAHREN**

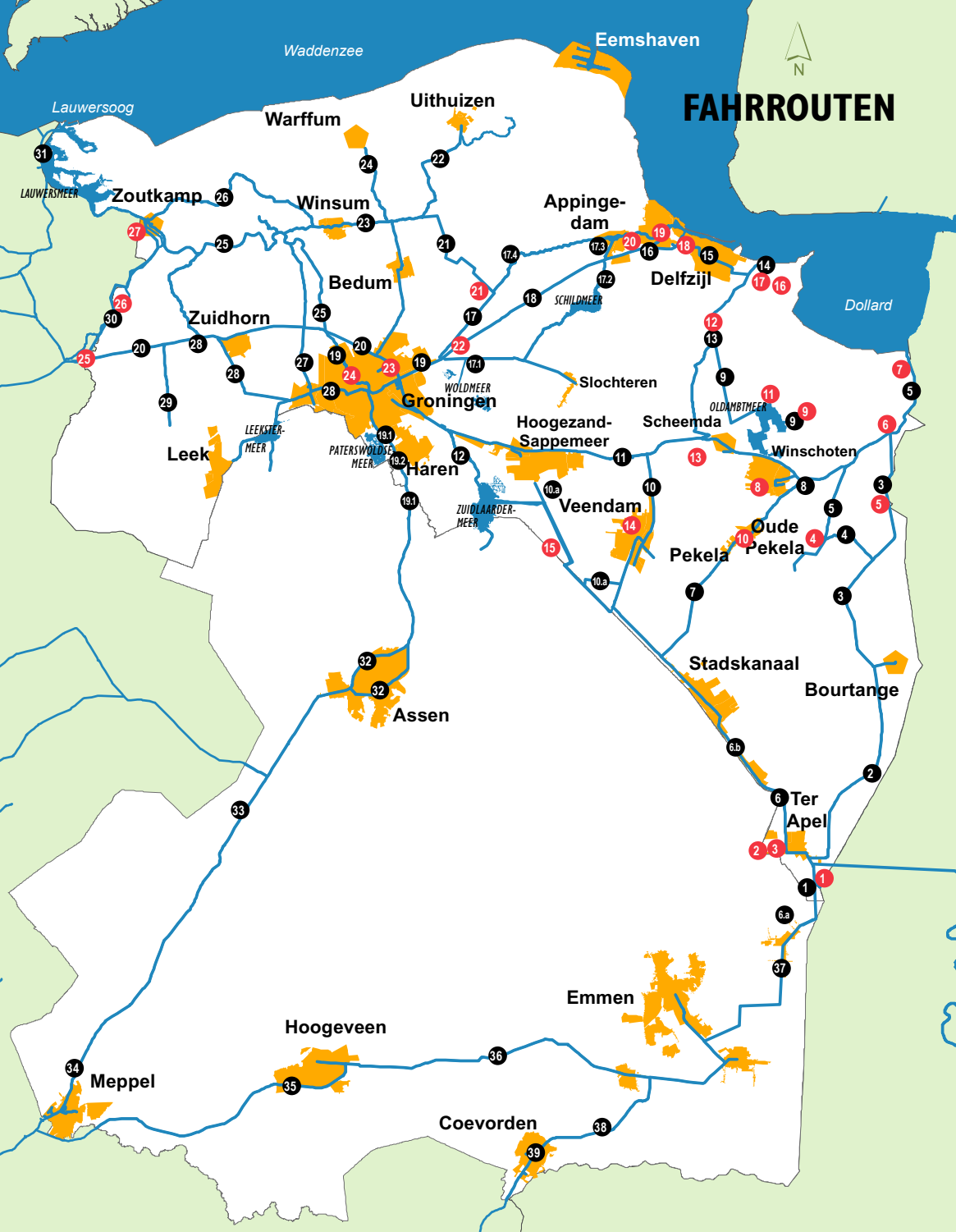
in den

PROVINZEN  
**Groningen**  
und  
**Drenthe**

BETRIEBSZEITEN BRÜCKEN UND SCHLEUSEN  
FREIZEIT-SCHIFFFAHRT

I. MAI BIS I. OKTOBER 2020

**Achtung: Im Zusammenhang mit der Corona-Krise wurde der Start der Wassersportsaison bis auf Weiteres verschoben. Siehe [www.provinciegroningen.nl/vareningroningen](http://www.provinciegroningen.nl/vareningroningen) & [www.varen.drenthe.nl](http://www.varen.drenthe.nl)**




# FAHRROUTEN

- Fahrrouten (Erläuterung ab S. 11)
- Abholstellen für Selbstbedienungsschlüssel (Ortsangabe)

# Selbstbedienung von Brücken und Schleusen

**In der Provinz Groningen gibt es mehrere Selbstbedienungsbrücken und -schleusen.**

In einigen Fällen werden die Anlagen über einen Druckknopf oder eine Zugleine bedient, aber in den meisten Fällen verwenden Sie dazu einen "Selbstbedienungsschlüssel". Sie müssen diesen Schlüssel nur einmal anschaffen; er kann auf den verschiedenen Routen durch die ganze Provinz benutzt werden. Die Kautions für einen Schlüssel beträgt 35 Euro.

In dieser Broschüre finden Sie Angaben zu den Brücken und Schleusen, die Sie selbst bedienen können. Die Aus- und Abgabestellen der Schlüssel sind mit dem -Symbol gekennzeichnet.

Die roten Nummern in der Karte geben den ungefähren Standort an.

## ACHTUNG

**Machen Sie sich bitte gründlich mit den Anweisungen für die Selbstbedienung vertraut. Bei der Selbstbedienung schrittweise und nicht überhastet vorgehen.**

**Bei Selbstbedienungsschleusen: Erst in die Schleuse einfahren, wenn die Lichter dies anzeigen. So vermeiden Sie Störungen. An den Brücken finden Sie Informationen, wo Sie eine eventuelle Störung melden können.**

**Achtung: kaufen Sie frühzeitig Ihren Schlüssel.**

**Der Schlüssel ist auch über den Provinz Groningen erhältlich, sekretariat ECP, T +31 (0)50 316 44 62**



- 1 Tankstelle**  
Rütenbrockerweg 1, Ter Apel  
T +31 (0)599 581 604
- 2 Brückenwärter  
Centrum Ter Apel**  
M +31 (0)6 2396 6716
- 3 Brückenwärter Ter Apeler-  
und Stadskanal**
- 4 Hafenmeister Wedderveer**  
T +31 (0)597 561 717
- 5 Museum**  
Hoofdweg 161, Bellingwolde  
T +31 (0)597 531 509
- 6 Brückenwärter  
Nieuweschans**  
T +31 (0)6 10 74 63 42
- 7 Schleusenwärter  
Nieuwe Stanzijl**  
T +31 (0)598 - 693 463
- 8 Jachthafen Winschoten**  
Hafenmeister E. Postema,  
T +31 (0)6 28 97 46 13 /  
+31 (0)6 14 76 39 67,  
Hellingbaan 4, Winschoten
- 9 Jachthafen/Spielplatz  
Beerta**  
Bovenlandenstraat 12  
9686 PP Beerta  
T +31(0)6 22 01 72 00 /  
bgg +31(0)6 23 91 95 07  
info@speeltuibeerta.nl
- 10 Brückenwärter Pekeler  
Hoofddiep**  
T +31 (0)6 51 71 25 69
- 11 Jachthafen Midwolda**  
Strandweg 1, 9681 BK Midwolda  
T +31 (0)6 52 30 75 28

**12 Eetcafé De Brug  
Nieuwolda**

B.K. Bosmaplein 2,  
9944 BN Nieuwolda  
T +31(0)596 541 118  
Info@eetcafedebrug.com

**13 Café De Haven**

Diepswal 23, scheemda  
T +31 (0)597 591 1252

**14 VVV Veenkolonien  
agentur Veendam**

Museumplein 5b, 9641AD  
Veendam  
T +31 (0)598 364 224  
[www.veenkolonien.groningen.nl](http://www.veenkolonien.groningen.nl)  
Geschäftsstunden:  
di-do 11-17 und fr-mo 13-17

**15 Brückenwärter  
Kielwindeweer**

T +31 (0)6 21 68 90 25

**16 Café Restaurant  
Jachthafen Termunterzijl**

Plankpad 7,  
T +31 (0)596 601 356

**17 Hafenmeister  
Termunterzijl**

T +31 (0)596 605 613 /  
+31 (0)6 22 73 56 13

**18 Jachthafen ZV Neptunus**

Handelskade West 7, Delfzijl  
T +31(0)6 83 24 15 03

**19 Brückenwärter 'Brücke 15'  
(Delfzijl) über den Oude  
Eemskanaal**

(ANWB wateratlas nr 17)

- 20 VVV Appingedam**  
Oude Kerkstraat 1,  
9901 JB Appingedam
- 21 Schleuse “Oosterdijks-  
hornerverlaat” bei  
Ten Boer**  
M +31 (0)6 5361 0038
- 22 Dhr. A. Hof**  
Geweideweg 2  
9798 TA Garmerwolde  
M +31 (0)6 4406 6124
- 23 Hafen Groninger  
Motorboot-Club**  
Eemskanaal N.Z. 70 Groningen  
T +31 (0)50 314 17 28
- 24 Wassersportzentrum  
Oosterhaven Groningen,**  
T +31 (0)50 314 08 92
- 25 Camping und Passanten-  
hafen ‘De 4 Elementen’**  
Groningerstreek 35  
9871 PG Stroobos  
T +31 (0)512 712 400 /  
+31 (0)6 2117 6043
- 26 Restaurant Esperanza**  
Heirweg 13  
9845 AA Visvliet  
M +31(0)6 21 17 60 43
- 27 Toeristisch Informatiepunt  
Waddenland**  
Reitdiepskade 11, Zoutkamp  
T +31 (0)595 401 957







# Brücken- und Schleusenzeiten

Diese Broschüre bietet Ihnen Informationen über die Öffnungszeiten der Brücken und Schleusen vom 1. Mai bis 1. Oktober 2020.

Gemeinsam mit dem ANWB-Wateralmanak und dem ANWB-Wateratlas macht die Broschüre Sie mit den Binnen- gewässer von Groningen und Drenthe vertraut. Immer eine Handbreit Wasser unter dem Kiel!

Allgemeine toeristische Infor- mationen über Groningen und Drenthe finden Sie unter [www.varen.groningen.nl](http://www.varen.groningen.nl) und [www.varen.drenthe.nl](http://www.varen.drenthe.nl). Informationen zu (anderen) Routen finden Sie unter [www.routesingroningen.nl](http://www.routesingroningen.nl) Attraktive Routen durch Groningen und die angren- zenden Wasserstraßen finden Sie auch unter [www.tasmanroutes.nl](http://www.tasmanroutes.nl) und [www.abelleisure.nl/portfolio/ varen-in-groningen/](http://www.abelleisure.nl/portfolio/varen-in-groningen/)

Der Inhalt dieser Broschüre begründet keinen Anspruch.



## Fischnetze

Auf den Binnengewässern in unserer Provinz sind noch Berufsfischer aktiv. Das heißt, dass Sie in den Kanälen, Tümpeln, Wasserläufen und auf den Seen Reusen und Reusenstangen begegnen können. Diese an Stangen befestigten Reusen reichen mitunter vom Ufer bis zur Mitte. Sie passieren sie im breitesten Teil des Kanals. Auf den Seen erkennen Sie die Reusen an ihren Stangen mit einem Wimpel.

An einigen Stellen können Sie einen sog. "Dichtzetnet" begegnen. Dies ist ein über die gesamte Breite des Kanals gespanntes Netz, das den Kanal nachts abschließt. Es wird mit roten Lichtern markiert. Wenn Sie passieren möchten, geben Sie ein Schallsignal, woraufhin der Fischer das Netz sacken lässt.

Diese Netzte finden Sie im Drentsche Diep am Zuidlaardermeer, im Aduarderdiep bei Aduarderzijl, im Winsumerdiep bei Winsum in Richtung Onderdendam, im Kommerzijlsterriet bei Electra und in der Lauwers kurz vor der Friesen Schleuse.

## Einleitungsverbot

In der ganzen Provinz gilt für Toiletten von Sportbooten ein Einleitungsverbot. Auf [www.vuilwater.info](http://www.vuilwater.info) finden Sie Informationen über die Entsorgungsstationen.

## Durchfahrtshöhe

Die Durchfahrtshöhe ist angegeben bei KP. Der Wasserstand kann wegen unterschiedlicher Witterungsverhältnisse abweichen.

Auf einigen Wasserwege kann der Wasserstand im Sommer abweichen von KP.

## Registrierung Video-Bilder und vhf Verkehr

An bestimmten Stellen in der Provinz Groningen werden Brücken Ferngesteuert. An diesen Standorten werden Daten festgelegt. Diese Daten können in Notfällen und nach Unfällen verwendet werden. Zum Beispiel nach einer Kollision mit einer Brücke, oder nach Beschwerden über die Brückensteuerung.

Weitere Informationen können Sie von der Provinz Groningen erhalten: [loggingbeelden@provinciegroningen.nl](mailto:loggingbeelden@provinciegroningen.nl)

## E R K L Ä R U N G   D E R   S Y M B O L E


**B** Begleitete Fahrt

**H** Maximale Durchfahrtshöhe (dm)

**D** Maximal zulässiger Tiefgang (dm)

**B** Maximal zulässige Bootsbreite

**L** Maximale Bootslänge

 Selbstbedienungsschlüssel

## I TER APEL-HAREN RÜTENBROCKKANAL (VON DEN NIEDERLANDEN BISZUR DEUTSCHEN GRENZE)

08.00 - 17.00

08.00 - 17.00

08.00 - 17.00

12.00 - 13.00

Für die Bedienung der Brücken und Schleusen auf dem Niederländischen Abschnitt des Haren-Rütenbrock Kanals: T +31 (0)6 23 96 67 33.

Weitere Anweisungen finden Sie an der Brücke.

### Haren-Rütenbrock-Kanal Deutschland

08.00 - 18.00

08.00 - 18.00

\*

13.00 - 13.30 \*\*

\* **Sonntags** nur während der Ferien Nordrhein-Westfalen und Niedersachsen Bedienung von **8.00-18.00 Uhr**. Während Feiertage geschlossen. \*\* **Holterhuis und Kirchstrassenbrücke** (Stadtgebiet Haren (Ems)) Pause von **13.00-14.00 Uhr**.

Meldekopf zur Anmeldung beim Schleusenwärter an der Schleuse direkt über der Niederländischen Grenze: Wenn Sie aus Deutschland kommen, bitte melden Sie sich über die Rufanlage an der Niederländischen Grenze bei der ESSO-Tankstelle Potze (gegenüber der Schleuse Rütenbrocker Weg) beim Schleusenwärter der 7. Schleuse (Verlaat) an.

Haren-Rütenbrock-Kanal Deutschland: alle Brücken und Schleusen werden von der Leitstelle auf der Schleuse I in Haren ferngesteuert. Um den gesamten Haren-Rütenbrock-Kanal passieren zu können, muss die Einfahrt mindestens 2,5 Stunden vor Ende der Betriebszeiten erfolgen. Regeltarif € 5,- pro Passage.

### Informationen Schleuse I

Haren +49(0)59 32 43 76 oder +49(0) 17 14 77 27 83

NLWKN Betriebsstelle Meppen +49(0)5931406-0

In Haren ist ein Anlegesteg (69 m) vorhanden.

Information: +49(0)173 464 59 90 oder [www.nlwkn.niedersachsen.de](http://www.nlwkn.niedersachsen.de)

### Fahrstrecke Erica-Ter Apel (SIEHE 6A)

08.00 - 17.00

08.00 - 17.00

09.00 - 17.00 \*

12.00 - 13.00

\* **An Sonn- und Feiertage** nur im Juni, Juli und August Bedienung.


## 2 RUITEN AA-KANAL VON TER APEL NACH VEELERVEEN

08.00 - 20.00

08.00 - 20.00

08.00 - 20.00

Zwischen Ter Apel und Veelerveen werden die Brücken und Schleusen selbstbedient. An der Bourtangerschleuse können Sie über den Bourtangerkanal (1,5 km) die sehenswerte Festung Bourtange (mit Jachthafen) anlaufen. Über die Bourtangerschleuse mit beweglicher Brücke und der Vlagtwedderschleuse mit fester Brücke **H 30 dm**, erreichen Sie den Ferienpark Parc Emslandermeer. Von der Brücke Noabersbadde (Mercedesbrücke) am Abzweigung Mussel Aa-Kanal, **feste Brücke H 25 dm** können Sie über den B.L. Tijdenskanal (siehe 3) nach Bad Nieuweschans oder über das Veendiep (siehe unter 4) zum Erholungsgebiet Wedderbergen fahren.

 [Ausgabestelle 1/2/3](#)

### Von Ruiten AA-Kanal nach Ferienpark Parc Emslandermeer


08.00 - 21.00

08.00 - 21.00

08.00 - 21.00

Über den B.L. Tijdenskanal nach Bad Nieuweschans oder über das Veendiep nach Erholungsgebiet Wedderbergen

Störungsnummer Waterschap Hunze en Aa's: T. +31(0)598 - 693 470

 [Ausgabestelle 1/2/3](#)


## 3 B.L. TIJDENSKANAAL (SELBSTBEDIENUNG)

08.00 - 21.00

08.00 - 21.00

08.00 - 21.00

Fahrroute vom Ruiten Aa-Kanal nach Bad Nieuweschans (selbstbedienung)  
Störungsnummer Waterschap Hunze en Aa's: T. +31(0)598 - 693 470

 [Ausgabestelle 4/5/6/7/8/9/10/11](#). Niedrigsten feste Brücke **H 25 dm** / 5 Klappbrücke.

## 4 VEENDIEP


08.00 - 21.00

08.00 - 21.00

08.00 - 21.00

Fahrroute vom B.L. Tijdenskanal nach Westerwoldse AA mit  
"Grüner" Selbstbedienungsschleuse (meistens geöffnet)

Störungsnummer Waterschap Hunze en Aa's: T. +31(0)598 - 693 470

 **Ausgabestelle** 4/5/6/7/8/9/10/11/12. **D 12 dm**, niedrigsten feste Brücke  
**H 25 dm**

## 5 WESTERWOLDSE AA

### VON WEDDE NACH NEU STATENZIJL

#### Schleuse Bultsterverlaat (SELBSTBEDIENUNG)

08.00 - 22.00

08.00 - 22.00

08.00 - 22.00

In der Pekel Aa in Verbindung mit der Westerwoldse Aa (Selbstbedie-  
nung). Instruktionen finden Sie an der Schleuse. Denken Sie an die

**Warnlichter!**

Störungsnummer Waterschap Hunze en Aa's: T. +31(0)598 - 693 470

#### Klappbrücke Klein Ulsda (SELBSTBEDIENUNG)

08.00 - 21.00

08.00 - 21.00

08.00 - 21.00

 **Ausgabestelle** 4/5/6/7/8/9/10/11/12

Ab Wedde entlang Ferienpark Wedderbergen in Richtung Winschoten/  
Pekel Aa. Niedrigsten feste Brücke **H 25 dm**

#### Autobahnbrücke (A7) bei Nieuweschans

Mo. bis Fr. Durchfahrt 24 Stunden im voraus während Bürozeiten  
anfragen: T +31 (0)88 - 797 44 22. Bedienungszeiten mo. bis sa.

09.00-12.00 Uhr und 14.00 - 17.00 Uhr. Sonn-Feiertagen kein Betrieb.

**H 42,5 dm**

## Nieuweschans (3 Brücken)

09.00 - 17.00

09.00 - 17.00

09.00 - 17.00

12.00 - 14.00

Eisenbahnbrücke: nur wenn es kein Zugdurchfahrt gibt.

Eisenbahnbrücke: außerhalb der Saison täglich auf Anfrage. 24 Stunden vorher anfragen:

T +31 (0)6 10 74 63 42. (Afeer)

## Schleuse und Brücke Nieuw Stanzijl

08.00 - 17.00

08.00 - 17.00

09.00 - 17.00

12.00 - 13.00

Die Bedienung ist tiefgangs- und gezeitenabhängig. Bedienung der Schleuse eine Stunde vorher anfragen T +31 (0)598 693 704

## 6 TER APELKANAL (B)

08.00 - 17.00

08.00 - 17.00

08.00 - 17.00 \*

12.00 - 13.00

\* An Sonn- un Feiertage nur im Juni, Juli und August, und am Himmelfahrtstag und Pfingsten Bedienung.

## 6a Erica-Ter Apel (B)

08.00 - 17.00

08.00 - 17.00

09.00 - 17.00 \*

12.00 - 13.00

\* An Sonn- un Feiertage nur im Juni, Juli und August Bedienung.  
D 15 dm, H 35 dm.

Bitte achten Sie darauf dass die Betriebszeiten in Drenthe unterschiedlich sind ( siehe unter Drenthe.) Bedienung Richtung Deutschland und Veenvaart (Drenthe) vorher anfragen: M +31(0)6 2396 6733. Bedienung Richtung Stadskanaal vorher anfragen: M +31(0)6 2396 6716.

## 6b Musselkanaal/Stadskanaal

09.00 - 17.00

09.00 - 17.00

09.00 - 17.00 \*

12.00 - 13.00

\* Im Mai und September am Sonntag geschlossen.

Tel.nr. Brücke und Schleusebedienung: +31 (0)6 5124 5855.

## Eisenbahnbrücke Bareveld

Öffnung nach Anfrage min. 24 Stunden vorher, tel. +31 (0)599 - 651 890. (Museumspoorlijn STAR). Passage ist möglich für Boote mit max. Höhe von **37 dm**. Bei Zweifel bitte anrufen.

Die nächste Brücke ist eine feste Brücke **H 50 dm** bei KP.

## 7 PEKELER HOOFDDIEP (B)

09.30 - 16.30

09.30 - 16.30

GESCHLOSSEN

T. begleitete Fahrt +31(0)6 51 71 25 69 / +31(0)6 23 96 67 53.

Bedienung ab Jachthafen Oude Pekela neben der Blijhamsterbrücke und ab der ersten Schleuse im Stadskanal (Die Koppelschleuse).

Bei Abfahrt um 13.00 Uhr ab dem Stadskanal, ist es noch möglich den Jachthafen in Oude Pekela zu erreichen. **Geschlossen am 2. Samstag in September.**

T. begleitete Fahrt +31(0)6 51 71 25 69 / +31(0)6 23 96 67 53.



## 8 WINSCHOTEN

### Eisenbahnbrücke "De Rensel"

09.00 - 17.30

09.00 - 17.30

09.00 - 17.30

12.00 - 13.00

Oude Pekela - Vom Winschoterdiep aus können Sie hinter der Eisenbahnbrücke (De Rensel) die Pekel Aa in Richtung Pekeler Hoofddiep befahren. Bedienung Eisenbahnbrücke: T +31(0)6 22 86 15 02.

### Pekel Aa: Winschoterhogebrug

06.00 - 19.00

06.00 - 19.00

09.00 - 19.00

Bedienung über Meldeknopf an der Brücke oder über VHF22.

### Fahrradbrücke über die Pekel Aa (SELBSTBEDienung)

 **Ausgabestelle 7/10/11/12/14.** Bei geschlossener Brücke **H 25 dm.**

### Winschoten Renselbrücke

06.00 - 22.00

06.00 - 20.00

09.00 - 19.00

## 9 OLDAMBTMEER

### Blauwediep Schleuse über den Winschoterdiep (SELBSTBEDienung)

08.00 - 22.00

08.00 - 22.00

08.00 - 22.00

 **Ausgabestelle 7/8/9/10/11 | B 55 dm | D 11 dm |**

**3 feste Brücken H 3,75m | Schleuse max 30m**

Der Jachthafen in Beerta ist vom Oldambtmeer über das Reiderdiep  
2 feste Brücken **H 25 dm** oder vom Blauwediep über das Reiderdiep  
1 feste Brücke **H 37 dm** zu erreichen.

## Blaue passage

### (SEGELVERBINDUNG OLDAMBTMEER - TERMUNTERZIJDIEP)

Es ist möglich das Oldambtmeer zu erreichen über den Blaue Passage. Es gibt dort 3 feste Brücken von **H 37,5 dm** und eine Schleuse an der nordseite vom See (Selbstbedienung). Die Brücke der Blaue Passage (**geschlossen H 25 dm / geöffnet H 37,5 dm**) wird von Brasserie Old School, von 09.00-17.00 Uhr bedient: tel. +31 (0)6 5793 2753. **B 6m, D 1,3m / Schleuse max 30m.**

## 10 VEENDAM

### A.G. WILDERVANCKKANAL

(vom Winschoterdiep nach Veendam, Anruf auf VHF 22 ist möglich)

00.00 - 24.00 \*

00.00 - 20.00 \*

09.00 - 19.00

Die Brücken im A.G. Wildervanckkanal von Winschoterdiep nach Veendam: die Meedenerbrücke, die Geert Veenhuizenbrücke, Fahrradbrücke De Vrijheid und die Eisenbahnbrücke (wenn es kein Zugdurchfahrt gibt).

\* Montags bedienung: 06.00 - 24.00 Uhr.

### OOSTERDIEP

Veendam/Stadskanaal/Langeboschemeer und Grevelingkanaal (B)

08.00 - 17.00

08.00 - 17.00

08.00 - 17.00

12.00 - 13.00

Begleitete Fahrt ab Veendam, Langeboschemeer und Bareveld. Wegen der vielen Brücken kann es zu Wartezeiten kommen. Die 32 beweglichen Brücken und 3 Schleusen werden von Brückenwärtern bedient. Die Schleuse Havenverlaat ist eine Selbstbedienungsschleuse.

 [Ausgabestelle 14](#)

Tel.nr. Brückenwärter: +31(0)6 22 41 38 27.



MO. BIS FR.

SAMSTAG

SONN- FEIERTAGEN

PAUSE

## Eisenbahnbrücke Veendam

00.00 - 24.00

00.00 - 24.00

00.00 - 24.00

Die Eisenbahnbrücke ist offen, abgesehen von Zugdurchfahrten von STAR Museum. Für den aktuellen Zeitplan der Star Museum Eisenbahn, siehe [www.stadskanaalrail.nl](http://www.stadskanaalrail.nl) oder VVV Veenkoloniën, tel. +31 (0)598 364 224. Westerdiepdallenkanal: siehe 10a.

**Eisenbahnbrücke Bareveld: siehe 6b.**

## 10a ZUIDLAARDERMEER-BAREVELD/HOOGZAND/VEENDAM (B)

 **Ausgabestelle 14/15**

Zulässiger **Tiefgang D 12 dm.**

Westerdiepsterdallenkanal: **Tiefgang maximal D 11 dm.**

T. Brückenwärter +31 (0)6 21 68 90 25 (während den Fahrsaison).

### **Diese Verbindung besteht aus 3 Abschnitten:**

a. *Zuidlaardermeer - Bareveld*: Über Kiel-Windeweer, den Annerveenschedekanal und Eexterveenschedekanal nach Bareveld. Es gibt eine vom Brückenwärter begleitete Fahrt (anmelden über die Rufanlage an den Wartestellen Leinewijk (Einfahrt Zuidlaardermeer), Bareveld und in der Nähe der Anschlussstelle des Westerdiepsterdallenkanals nach Veendam.

Abfahrt Leinebrug (Kropswolde)	08.00	10.25	13.00	15.30
Ankunft Bareveld	10.25	13.00	15.30	18.00

Abfahrt Bareveld	08.00	10.25	13.00	15.30
Ankunft Leinebrug (Kropswolde:)	10.25	13.00	15.30	18.00

Die Weiterfahrt zum Gastliegeplatz Drevenbos (siehe b.) ist nach Rücksprache mit dem Brückenwärter möglich.

b. *Kiel-Windeweer - Hoogezand* (Gastliegeplatz Drevenbos); Begleitete Fahrt. (anmelden bei den Brückenwärtern)

c. *Kiel-Windeweer - Veendam*: Auf der Route befinden sich 2 feste Brücken **H 32 dm** und eine Selbstbedienungsschleuse. Vom Langeboschemeer aus können Sie durch die Schleuse (Selbstbedienung) und unter den beiden Brücken (begleiteter Fahrt) hindurch bis ins Zentrum von Veendam/Oosterdiep/A.G. Wildervanckkanal fahren. Anmeldung zur begleiteten Fahrt Bareveld - Zuidlaardermeer an der Wartestelle Kieldiep in der Nähe von der Anschlussstelle des Westerdiepsterdallenkanals.

**Aufgrund von Arbeiten an der Schleuse Kielsterverlaat in Kielwindeweer ist der Durchgang nach Hoogezand Sappemeer bis zum 30. Mai 2020 gesperrt.**

## II WINSCHOTERDIEP

### Von Sontbrücke bis zum Brücke Rijksweg N33 (VHF22)

00.00 - 24.00 \*

00.00 - 20.00

09.00 - 19.00

\*\*

\* Am Montag Bedienung von 06.00 - 24.00 Uhr.

\*\* Die hohe Euvelgunnerbrücke ist Montags bis einschliesslich Freitags von 07.00-09.00 und von 16.00 - 18.00 Uhr geschlossen.

An den Leitwerken sind am Schild "SPORT" Melder angebracht.

### Gideonbrücke

#### (FESTE BETRIEBUNGSZEITEN, IM VORAUS ANFRAGEN)

10.30 und 14.00

Die Gideonbrücke, östlich der Stadt Groningen (H 70 dm) wird für Schiffe mit stehendem Mast **nur auf Anfrage bedient**. Sie können die Bedienung 24 Stunden vor der Abfahrt während der Betriebszeiten bis 16.00 Uhr bei der zentralen Leitstelle Groningen (T +31 (0)50 318 85 00 / VHF 9) bei keiner Anhörung Hafenamt T +31(0)50 367 85 37 anfragen.

### Von Scheemda nach Winschoten

#### Exterbrücke bis zum Beertsterbrücke (VHF22)

06.00 - 22.00

06.00 - 20.00

09.00 - 19.00

## 12 ZUIDLAARDERMEER über den Drentsche Diep

Feste Eisenbahnbrücke H 29 dm,

feste Fahrrad-/Fußgängerbrücke H 31,5 dm


## 13 TERMUNTERZIJDIEP (SELBSTBEDIENUNG)

08.00 - 22.00

08.00 - 22.00

08.00 - 22.00

Auf diesem Abschnitt gibt es mehrere feste Brücken. Durchfahrtshöhe der niedrigsten festen Brücke: H 25 dm. bei KP. Eventuelle Störungen an der Scheve Klapbrücke bitte an der Gemeinde Delfzijl melden: tel. +31 140596. Störungsnummer an der Brücke.

 [Ausgabestelle 16/17](#)

## 14 TERMUNTERZIJL (SCHLEUSE)

08.00 - 17.00\*

09.00 - 18.00\*

09.00 - 18.00\*

Zugang zum Termunterzijldiep, dass die Verbindung zwischen Termunterzijl und dem Winschoterdiep bei Scheemda bildet (siehe unter 14 Termunterzijldiep). Schleusen- und Brückenbedienung in Termunterzijl beim Schöpfwerk Rozema anfragen, T +31 (0)598 693 462.

\* Die Bedienung ist **gezeitenabhängig** (Schleuse ist nur bei einen Wasserstand Außenhafen von ca. 1,0 M -NAP bis 0,5 M +NAP zugänglich.)  
Fahrroute zwischen Termunterzijl und Delfzijl: siehe unter 15.

## 15 OOSTERHORNHAVEN UND VERBINDUNGSKANAL FAHRROUTE ZWISCHEN TERMUNTERZIJL UND DELFZIJL

09.00 - 19.00

09.00 - 19.00

09.00 - 19.00

Funk: Brückenbedienung Anfrage im voraus: KAN 84 und Hafenbehörde KAN 66.

### Ausgabestelle 13/16/17/18/19

Auf dieser Route passieren Sie den Oosterhornhaven. Die Anweisungen bei der Einfahrt in den Oosterhaven sind strikt zu befolgen. **Rauchen und offenes Feuer sind streng verboten.** Wenn im Hafen feuergefährliche Stoffe gelöscht werden, kann die Sportschiffahrt vorübergehend gestoppt werden. Abgesehen von den speziell dazu eingerichteten Wartestegen an der Ein- und Ausfahrt des Hafens, ist das Anlegen im Hafen streng untersagt. Die Hafendurchfahrt wird videoüberwacht.

Im Oosterhornhaven passieren Sie zwei fernbediente Brücken (Weiwerderbrücke und Heemskesbrücke) mit Videoüberwachung. Im Verbindungskanal zwischen dem Oosterhornhaven und dem Termunterzijldiep passieren Sie einen Schleusenkomplex (Schleuse Lalleweer)\* (**B 6,5 m x L 35 m**) und etwas weiter im Verbindungskanal eine bewegliche Brücke bei Lalleweer. Auch diese Anlagen werden fernbedient. An den Brücken finden Sie Melder (Schild "SPORT" VHF 84).

\* **Achtung:** Mindestens halbe Stunde vor Ende Betriebszeiten melden.

## 16 DELFZIJL

### Seeschleusen Farmsum (VHF 26)

00.00 - 24.00

00.00 - 24.00

00.00 - 24.00

### 'Brücke 15' über den Oude Eemskanal / Roggenkampsuis und 2 Brücken 'Stuurhuisbrug'

in Delfzijl/Roggenkampschleuse Verbindung zwischen dem Damsterdiep/Oude Eemskanal. Die Roggenkampschleuse und Stuurhuisbrücke werden über fernbedient vom Brückenwärter Brücke 15.

08.00 - 19.30

08.00 - 19.30

08.00 - 19.30

12.00-14.00 und  
16.30 - 18.30

## 17 DAMSTERDIEPPASSAGE H 23,5 dm\*

\* Der Wasserstand im Damsterdiep kann manchmal sehr unterschiedlich sein. Bitte beobachten Sie das Schild mit dem Kanal/Wasserstand.

### 17.1 Slocherschleuse fernbedienung (VHF64, Post Oostersluis)

08.00 - 20.00

08.00 - 20.00

09.00 - 19.00

**Achtung:** Sie müssen sich mindestens eine halbe Stunde vor Ende Betriebszeiten melden. Informationen zu Betriebszeiten außerhalb der Segelsaison finden Sie im ANWB Water Almanac.

### Brücken Slochterdiep und Abzugskanal von Duurswold (SELBSTBEDIENUNG)

08.00 - 22.00

08.00 - 22.00

08.00 - 22.00

 **Ausgabestelle 18/19/20/22/23/24/25 | H 25 dm**

## Fahrtstrecke Woldmeer-Slochterdiep Meerstad

08.00 - 21.00

08.00 - 21.00

09.00 - 20.00

Das Woldmeer hat eine direkte Verbindung zu dem Slochterdiep. Es gibt hier eine Brücke und eine Schleuse (Woldmeerverlaat) (selbstbedienung).

Weitere Informationen über die Betriebszeiten finden Sie auf der website: [www.meerstad.eu/recreatie/het-woldmeer](http://www.meerstad.eu/recreatie/het-woldmeer)

## 17.2 Schildmeer + Groeve Zuid

Schildmeer-Oost/Arm des Abzugskanals von Duurswold: Steendambrücke in Steendam. Brückenbedienung ausgeschildert mit einem Schild und Telefonnummer.

### Groevesluis-Zuid

#### BEDIENUNG ÜBER FERN ANFRAGEN: MELDEKNOPF (VHF64)

08.00 - 20.00

08.00 - 20.00

09.00 - 19.00

**Achtung:** Sie müssen sich mindestens eine halbe Stunde vor Ende Betriebszeiten melden.

### Groevebrücke (SELBSTBEDIENUNG)

08.00 - 22.00

08.00 - 22.00

08.00 - 22.00

 Ausgabestelle 19

## 17.3 Appingedam + Groeve Noord

### Brücken Appingedam

08.30 - 18.00

08.30 - 18.00

08.30 - 18.00

12.30 - 13.30

Die Brücken in Appingedam werden von einem einzigen Brückenwärter bedient. Er wird über eine Sprechfunkanlage benachrichtigt. Diese Anlage können Sie mit dem Selbstbedienungsschlüssel, der im Bedienungskasten der Brücke am Schild "SPORT" hängt, einschalten. Nach dem Anruf erscheint der Brückenwärter, um die Brücke zu bedienen (eventuell geringe Wartezeit; Bedienungsanweisungen sind an den Brücken zu finden).

## Groevesluis Noord (VHF64) BEDIENUNG ÜBER FERN

08.00 - 20.00

08.00 - 20.00

09.00 - 19.00

**Achtung:** Sie müssen sich mindestens eine halbe Stunde vor Ende Betriebszeiten melden.

Groeveschleuse-Noord: die Bedienung kann über den Melder am Leitwerk auf der Nordseite (Groeve) angefragt werden (VHF 64). Anruf des Brückenwärters der Eendrachtbrücke über de Groeve (ist ohne Schlüssel mit Melder an der Schleusenseite möglich): siehe 17.3 und Instruktionen an der Brücke.

## Eendrachtbrücke (ÜBER DE GROEVE)

08.30 - 18.00  
und um 20.0008.30 - 18.00  
und um 20.0008.30 - 18.00  
und um 19.00

12.30 - 13.30

Bedienung über den Meldeknopf anfragen, oder T +31(0)6 4605 7914

## AUS APPINGEDAM - DAMSTERDIEP (SELBSTBEDIENUNG)

 [Ausgabestelle 19/20](#)

## 17.4 Damsterdiep

**Drei feste Brücken H 23,5 dm.** Verbindung zwischen Eemskanal und Damsterdiep über die J.B. Bronsschleuse (Selbstbedienung)

## Selbstbedienungsbrücken Damsterdiep-passage

08.00 - 20.00

08.00 - 20.00

08.00 - 20.00

 [Ausgabestelle 19/20/21/22/23/24](#)

## Boltbrücke Ten Boer (SELBSTBEDIENUNG)

08.30 - 20.00

08.30 - 20.00

08.30 - 20.00

11.30 - 12.30  
16.30 - 17.30

Beim Passieren eines Busses oder der Feuerwehr (am Aufleuchten des Sperrlichts zu erkennen) kann die Brücke nicht bedient werden.

## Brücke Ten Post (SELBSTBEDIENUNG)

08.30 - 20.00

08.30 - 20.00

08.30 - 20.00

7.30 - 8.30  
12.00 - 13.00

## 17.5 Loppersumer Wijmers (SELBSTBEDIENUNG)

Vom Damsterdiep aus ist es möglich von Garrelsewer über Die Wijmers nach Loppersum und Westeremden zu fahren. In Loppersum gibt es zwei Brücken (Selbstbedienung): die Pelmolenbrücke und Brouwerstil Brücke. Um weiter fahren zu können, müssen Sie durch die Brouwerschleuse auf den Westeremdenmaar fahren (L 10m, B 3m, die Tür öffnet sich nach innen). H 30 dm bis Loppersum danach H 22 dm.

## 18 EEMSKANAAL (VHF 64)

### Driebondsbrücke/Borgbrücke/Bloemhofbrücke/ Woldbrücke/Eelwerderbrücke/Weiwerderbrücke

00.00 - 24.00 \*

00.00 - 20.00

09.00 - 19.00

Die Brücken werden über fern bedient; bitte beim Schild "SPORT" am Leitwerk melden.

\* Am Montag von 06.00 - 24.00 Uhr Bedienung.





## Driebondsbrücke (VHF 64)

Bedienung nur an vollen und halben Stunden. Sperrzeiten von Montag bis einschliesslich Freitag: 07.00-09.00 und 16.00-18.00 Uhr. Brücke der östlichen Umgehungsstraße der Stadt Groningen.

In geschlossener Stellung: **H 68 dm.**

## 19 GRONINGEN (B)

Einlaufende Boote werden an den ersten Brücken empfangen und dann in den Zuiderhaven begleitet, wo auch Boote aus anderen Richtungen empfangen werden. In Begleitfahrt wird man dann weiter durch die Stadt geleitet. In der Regel werden die Brücken nacheinander von einem Brückenwärter bedient. Verkehrsbedingt kann es mitunter bei der Bedienung zu kleinen Verzögerungen kommen. Im schlimmsten Fall, das heißt, wenn alle Brücken in der Hauptverkehrszeit bedient werden müssen und wenn auch noch vor der Eisenbahnbrücke Verzögerung entsteht, müssen Sie für die Fahrt durch die Stadt ca. 3 Stunden einkalkulieren.

### Vom Eemskanal über den Verbindungskanal zum Reitdiep (BIS ZUR DORKWERDERSCHLEUSE) und umgekehrt

09.30 - 19.30\*

09.00 - 19.00\*\*

09.00 - 19.00\*\*

\*15.30 - 18.00

\*\*12.00 - 13.00

\*\*16.00 - 17.30

Berlagebrücke<sup>\*\*\*</sup>/Oosterhavenbrücke/Trompbrücke/Oosterbrücke/Herebrücke/Werkmanbrücke/Emmabrücke/Museumbrücke/A-Brücke/Visserbrücke/Plantsoenbrücke/Herman Colleniusbrücke/Eisenbahnbrücke Reitdiep/Acm Fahrradbrücke/Pleiadenbrücke/Plataanbrücke/Blauwbrugje (Fahrradbrücke)/ Zernikebrücke

**\*\*\*) Berlagebrücke wird über fern bedient vom Hafencbüro Groningen.**

Im Reitdiep kann eine starke Strömung stehen. Bedienung in Groningen: zentrale Leitstelle Groningen VHF 9, T +31 (0)50 318 85 00 anrufen. Von dort aus werden über Sprechfunkanlagen Brückenwärter zu den Brücken dirigiert.

Die Zernikebrücke, Blauwbrugje, Plataanbrücke, Pleiadenbrücke und ACM-Fahrradbrücke werden von der zentralen Leitstelle Groningen aus bedient.

### **Dorkwerderschleuse (FERNBEDIENUNG VHF 85)**

07.00 - 19.00

07.00 - 19.00

09.00 - 19.00

**Achtung:** Sie müssen sich mindestens eine halbe Stunde vor Ende Betriebszeiten melden.

## **19.1 Noordwillemskanal von Groningen nach Assen (VHF9)**

### **ROUTE ZUIDERHAVEN NACH KETWICH VERSCHUURBRUG**

09.30 - 19.30\*

09.00 - 19.00\*\*

09.00 - 19.00\*\*

\*15.30 - 18.00

\*\*12.00 - 13.00

\*\*16.00 - 17.30

Eelderbrücke/Van Hallbrücke (Fahrradbrücke neben der Eisenbahnbrücke)/Zaanbrücke/Parkbrücke/Muntinghbrücke (Fahrradbrücke)/Julianabrücke\*/Van Iddekingebrücke/van Ketwich Verschuurbrücke werden fernbedient von der zentralen Kontrollstation Groningen T +31(0)50 3188 500.

**\*) Die Julianabrücke wird von einer Brückenwärter bedient.**

Die Eisenbahnbrücke wird von der Niederländischen Bahn, die mit der zentralen Leitstelle in Kontakt steht, fernbedient. Wenn der Zugverkehr dies zulässt (meistens 2 Mal am Tag), wird die Brücke geöffnet. Sie müssen sich an der Eisenbahnbrücke melden, siehe Instruktion bei der Brücke.

Bedienung täglich von 09.00 - 19.00 Uhr.

### **ROUTE MEERWEGBRÜCKE NACH ASSEN**

09.00 - 17.00

09.00 - 17.00

09.00 - 17.00 \*

12.00 - 13.00

\* Bedienung an Sonn- und Feiertage nur im Juni, Juli und August.

Bedienung über Fern von der Provinz Drenthe ( bitte anrufen Schleuse Peelo).

## 19.2 Paterswoldsemeer (VERBINDUNGSSCHLEUSE NOORDWILLEMSKANAAL) (SCHLEUSE NIJVEENSTERKOLK)

09.00 - 19.00

09.00 - 19.00

09.00 - 19.00

12.00 - 13.00

€ 4,- pro Durchfahrt.

Ausser diesen Bedienungszeiten nur nach Rücksprache € 45,- pro Durchfahrt.

**Sie müssen sich** mindestens eine Viertelstunde vor Ende Betriebszeiten melden.

## 20 VAN STARKENBORGHKANAAL (WEST NACH OST)

00.00 - 24.00 \*

00.00 - 20.00

09.00 - 19.00

\* **Am Montag Bedienung von 06.00 - 24.00 Uhr**

\*\* Schleuse Gaarkeuken und Oosterschleuse: Sie müssen sich mindestens eine halbe Stunde vor Ende Betriebszeiten melden.

Brücke Eibersburen (zwischen Stroobos und Gaarkeuken)/Schleuse Gaarkeuken\*\*/Brücken Zuidhorn/Aduard/Dorkwerd/Paddepoelsterbrücke/Gerrit Krolbrücke/Busbaanbrücke\*\*\*/Oosterschleuse\*\*.

Schleuse Gaarkeuken\*\* (VHF 18), Brücke Zuidhorn (H-laag 42 dm, H-hoog 98 dm) und Aduard (H-laag 45 dm, H-hoog 98 dm). Brücke Dorkwerd (H-laag 45 dm, H-hoog 98 dm). Für die Bedienung bitte Leitstelle Gaarkeuken anrufen (VHF 86).

Paddepoelsterbrücke (zurzeit nicht da) H 10 dm. und Gerrit Krolbrücke H 24 dm. Für die Bedienung bitte Leitstelle Groningen anrufen (VHF 68) oder über den Melder am Schild "SPORT" an der Oosterschleuse (VHF 20) anfragen.

\*\*\* Busbaanbrücke: für Bedienung bitte im Voraus anrufen beim Hafendienst Groningen, während Betriebsstunden tel. +31 (0)50 367 85 34.


An den Schleusen gibt es Wartestellen für die Sportbootschiffahrt. Bitte folgen Sie die Anweisungen auf dem Schild "SPORT". An der Wartestelle ist auch eine Rufsäule zum Anrufen des Schleusenpersonals vorhanden. Das Schleusenpersonal erteilt der Sportbootschiffahrt Anweisungen über die Lautsprecheranlage.

## 21 WESTERWIJTWERDERMAAR B

Die Bedienung in Boerdam und Westerwijtwerd erfolgt nach Anfrag. Sie müssen die Bedienung mindestens 30 Minuten im Voraus anfragen: M +31(0)6 5007 3813 / (0)596 548 200 (gemeente Loppersum). Bedienung Schleuse Oosterdijkshornerverlaat mindestens 30 minuten im voraus anfragen M +31(0)6 5361 0038 (waterschap Noorderzijlvest).

Bedienung zwischen 08.00 und 17.00 Uhr.

Durchfahrtshöhe der **niedrigsten festen Brücke H 22,4 dm.**

 An der Schleuse Oosterdijkshornerklap ist ein Selbstbedienungsschlüssel erhältlich, den sie u.a. für die Selbstbedienung auf dem Damsterdiep benötigen.

### Westerwijtwerdermaar nach Uithuizen

TA Musschengabrug	10.00	12.50	15.50
Bruggen Middelstum	10.15	13.05	16.05

### Westerwijtwerdermaar nach Onderdendam

Brug Fraamklap	11.10	13.30	17.05
----------------	-------	-------	-------



## 22 BOTERDIEP B

Täglich begleitete Fahrt vom Van Starckenborghkanal nach Uithuizen.  
Bedienung an festen Zeiten

Boterdiepbrücke	08.55	11.20	11.55	14.50	15.20	17.40
Schleuse Stad en Lande *)	SELBSTBEDIENUNG					
Zuidwolde	09.40	10.35	12.40	14.05	16.15	16.55
Ellerhuizen	10.00	10.15	13.00	13.45	16.35	16.35
Nye Klap	10.20	9.55	13.20	13.25	16.55	15.55
Bedum 3x **	10.35	9.45	13.35	13.15	17.10	15.45
Bedum NS	Brücke Bedienung von Prorail nur wenn es kein Zugdurchfahrt gibt					
Onderdendam 2x	11.30	8.40	14.30	12.20	18.05	14.40
Onderdendam 1x	11.30	8.40	14.30	12.20	18.05	14.40
Schleuse den Deel *)	SELBSTBEDIENUNG					
Fraamklap	12.40	9.50	15.40	11.10	17.05	13.30
TA Musschengabrücke	12.50	10.00	15.50	11.00	16.55	13.20
Middelstum	13.05	10.15	16.05	10.45	16.40	13.05
Doodstil <sup>1)</sup>	14.15	11.25	17.15	09.35	15.20	11.55
Uithuizen	14.30	11.40	17.30	9.20	15.05	11.40

1) Sie müssen die Bedienung mindestens 30 Minuten im Voraus anfragen: M +31 (0)6 30 52 66 04.

**Die Telefonnummer kann nur für Doodstil verwendet werden!**

\*) 24 Stunden täglich bedienbar (kein Schlüssel notwendig).

\*\*) Wegen der Bau einer neuen Brücke etwa 200 Meter nördlich der Eisenbahnbrücke, gibt es mögliche Verzögerungen.

## 23 WINSUMERDIEP

### Schleuse Schaphalsterzijl (SELBSTBEDIENUNG OHNE SCHLÜSSEL)

00.00 - 24.00

00.00 - 24.00

00.00 - 24.00

00.00 - 24.00

Feste Brücke **H. 30 dm.**

### Zijlvesterbrücke (ONDERDENDAM)

Bedienung zu festen Zeiten: 08.40 / 11.30 / 12.20 / 14.30 / 14.40 / 18.05

Ab 18.05 Uhr findet keine Bedienung Richtung Bedum mehr statt.

## 24 WARFFUMERMAAR

Warffumermaar- Von Onderdendam nach Warffum. Sechs feste Brücken. Durchfahrtshöhe **max. H 26,5 dm.**

Private Drehbrücke, die normalerweise geöffnet ist.

(Täglich Bedienung auf Anfrage) T +31 (0)50 304 93 97

## 25 REITDIEP von Dorkwerderschleuse nach Reitdiepbrücke im Zoutkamp (VHF 85)

07.00 - 19.00

07.00 - 19.00

09.00 - 19.00

*Dorkwerderschleuse und Schleuse Lammerburen:* Sie müssen sich mindestens eine halbe Stunde vor ende Betriebszeiten melden.

An den Brücken und Schleusen befinden sich Meldeknöpfe für die Fernbedienung. Ab der Zernikebrücke gelten in der Richtung Stadt Groningen andere Bedienzeiten (siehe unter 19).

## 26 HUNSINGOKANAAL/HOORNSEVAART/ MENSINGEWEESTERLOOPDIEP

Niedrigste feste Brücke: **H 24 dm.**

### Husingoschleuse

Die Husingoschleuse nördlich von Zoutkamp ist offen.

### H.D. Louweschleuse

Die Sperrschleuse (H.D. Louweschleuse) östlich von Zoutkamp hat im Sommer meistens geöffnet.

Bedienung während der Fahrseason Mo-Fr von 13.00-14.00 Uhr.

(Anfrage im Voraus: Schopfwerk De Waterwolf, T +31 (0)594 591 203).

Bedienung nur wenn das Unterschied zwischen Sammelbecken und Husingokanal weniger als 6 cm ist. Bei (oder kurz nach) regenreichen Perioden ist die Sperrschleuse zur Entwässerung geschlossen. Eine Durchfahrt ist dann nicht möglich.

In dem Hoornse Vaart wird in Höhe der Schleuse Abelstok sowie in Zoutkamp westlich der Husingobrücke mit roten Lichtern angegeben, dass die H.D. Louweschleuse geschlossen ist. Im Zweifelsfall können Sie sich telefonisch informieren lassen: T +31 (0)595 401 108.

### Schleuse Abelstok

Selbstbedienung, ohne Schlüssel. Bedienung 24 Stunden pro Tag.

### Brücken (VHF 85) HUNSINGOBRÜCKE IN ZOUTKAMP

07.00 - 19.00

07.00 - 19.00

09.00 - 19.00

Die Husingobrücke in Zoutkamp wird aus der zentralen Leitstelle in Lauwersoog (VHF 85) oder mit Meldeknopf fernbedient. Von Zoutkamp aus sind Ulrum und Leens für Boote mit einer Höhe bis 2,8 m erreichbar.





## 27 ADUARDERDIEP

### Tichelwerkbrücke

**(VHF 86) FAHRRADBRÜCKE IN LEEGKERK H 3,40M  
UND KINDERVERLATENBRÜCKE (VHF86)**

00.00 - 24.00 \*

00.00 - 20.00

09.00 - 19.00

\* Am Montag Bedienung von 06.00 - 24.00 Uhr

Bedienung über Fern vom Gaarkeuken VHF86

**Bedienung Hoogkerk (SIEHE PUNKT 28 HOENDIEP)**

## 28 HOENDIEP

### 28.1 Gabrücke

**(VAN STARKENBORGHKANAL IN NOORDHORNERGA)**

1. April bis 30. Juni und 1. September bis 31. Oktober:

08.30 - 21.30

08.30 - 21.30

08.30 - 21.30

1. Juli bis 31. August:

07.30 - 21.30

07.30 - 21.30

07.30 - 21.30

1. November bis 31. März: auf Anfrage und nach Rücksprache (48 Stunden im Voraus innerhalb der Betriebszeiten über Tel. +31 (0)594 508 888). Über diese Brücke ist der Jachthafen in Brittil zu erreichen. Das Leekstermeer und Oostwold können Sie sowohl über diese Route als auch über den Aduarderdiep (siehe 24) erreichen.

### 28.2 Brückenbedienung Brittil bis De Poffert: B

Bedienung (vom 1. Mai bis 1. September):

08.30 & 13.30

09.15 & 14.30

09.15 & 14.30

## Brücken De Poffert nach Brittil B

Bedienung (van 1 mei tot 31 augustus)\*:

10.00 &amp; 15.00

10.45 &amp; 16.00

10.45 &amp; 16.00

1. Sept. bis 30. April Mo.-Sa. auf Antrag: bitte 24 Stunden im Voraus während Betriebszeiten anrufen:

+31(0)50 316 4692 / +31(0)050 316 4813.

## Niedrige Eisenbahnbrücke bei Vierverlaten

Bedienung nur wenn der Zugverkehr dies zulässt. Bitte über den Meldeknopf melden.

## Leitungsbrücke (H 70 dm) Suikerbrücke/Brücke Hoogkerk (Centrum/Jan Altinkbrücke)

10.00 &amp; 15.00

10.00 &amp; 15.00

Sonn- und Feiertagen kein Betrieb.

Bedienung auf Anfrage: bitte 24 Stunden vorher, und nicht später als 16.00 Uhr, bei der Centralen Leitstelle Groningen melden.

## Vierverlaten, Westerbrücke und Eisenbahnbrücke (FERNBEDIENUNG)

09.30 - 19.30\*

09.00 - 19.00\*\*

09.00 - 19.00\*\*

\*15.30 - 18.00

\*\*12.00 - 13.00

\*\*16.00 - 17.30

(melden über VHF9 oder Meldeknopf auf jeder Brücke)

## 28.3 Von Hoogkerk zum Zentrum Groningen, Hoendiep und Eendrachtskanal

Einige feste Spannweite mit freier Durchfarthöhe von H 21 dm bei KP. Zwei bewegliche Brücken und Schleuse. Bedienung Montag bis Samstag auf Anfrage: bitte 24 Stunden im Voraus während Betriebszeiten melden. (vor 16.00 Uhr).

T +31 (0)50 3188 500. Sonn- und Feiertagen kein Betrieb.

## 29 WOLDDIEPBRÜCKE (EINFAHRT VON STARKENBORGH-KANAL)

Montag bis Samstag auf Anfrage: bitte 24 Stunden im Voraus während Betriebszeiten melden: T +31 (0)50 316 4692 / +31 (0)50 316 4813.

### Brücke Sebaldeburen

Montag bis Freitag zwischen 09.00 und 16.00 Uhr auf Anfrage, bitte 24 Stunden im Voraus während Betriebszeiten melden:  
T +31 (0)50 316 4692 / +31 (0)50 316 4813.



## 30 LAUWERS Über die Friese Schleuse\* und Munnikezjisterriet/Zijldiep/Oude Vaart nach Stroobos am Prinses Margrietkanal

07.00 - 19.00

07.00 - 19.00

09.00 - 19.00


\* Friese Schleuse wird über Fern bedient vom Post Lauwersoog (VHF85) oder mit Meldeknopf. **Bitte halbe Stunde vorher anmelden.**

### Brücke Pieterzijl (SELBSTBEDienung)

07.00 - 21.00

07.00 - 21.00

09.00 - 21.00

 **Ausgabestelle 25/26** ab Stroobos / **Ausgabestelle 27** ab Zoutkamp Lauwers - Nach starkem Regenfall treten bei den Brücken möglich starke Strömungen auf. Durchfahrtshöhe der niedrigsten festen Brücke **H 25 dm.**

## 31 LAUWERSOOG ROBBENGAT-SCHLEUSE (VHF 84)

07.00 - 19.00

07.00 - 19.00

08.00 - 20.00 \*)

**Achtung:** Sie müssen sich mindestens eine halbe Stunde vor ende Betriebszeiten melden.

**\*) Geöffnet am 1. und 2. Pfingsttag 08.00-20.00 und am Himmelfahrtstag 08.00-20.00 Uhr.**

Ab 20 Minuten vor der Abfahrt der Fähre nach Schiermonnikoog, wird die Brücke über der Schleuse i.Z.m. dem anschließenden Busverkehr nicht mehr bedient. Dies kann vor allem für Boote mit stehendem Mast zu (zusätzlichen) Verzögerungen führen. In der Hochsaison kann die Verzögerung (vor allem am Wochenende und bei Flut) bis zu ca. 3 Stunden dauern.

## WASSERSTRÄßEN IN DER PROVINZ DRENTHÉ

(Betriebszeiten Brücken und Schleusen)

Bedienung von 1. April - 1. November \*

09.00 - 17.00\*

09.00 - 17.00\*\*

09.00 - 17.00\*\*\*

12.00 - 13.00

- \* Außerhalb dieser Betriebszeit gelegentlicher Brückenbetrieb nur nach Vereinbarung (an Werktagen von Montag bis Freitag mindestens 3x 24 Stunden im Voraus) T +31(0)52 365 365 775 anrufen.
- \*\* Vom 1. Mai bis einschließlich 30. September
- \*\*\* Vom 1. Juni bis einschließlich 31. August
- \*) für Betriebszeiten ‚Het kanaal‘ siehe unter 32.  
für Betriebszeiten Meppel siehe unter 34.

In der Provinz Drenthe gelten für fast alle Wasserstraßen die gleichen Betriebszeiten für Brücken und Schleusen mit Ausnahme des Meppelerdiep (Bedienung Montag bis Samstag 06.00-22.00 Uhr). Viele Brücken werden in Kombination von derselben/demselben Brückenwärter(in) betrieben. Deshalb kann es sein, dass er oder sie nicht anwesend ist, wenn Sie an der Brücke oder Schleuse ankommen. Weil die Brückenwärter miteinander in Kontakt stehen und sagen, dass Schiffe ankommen werden, weiß der Brückenwärter bereits, dass Sie ankommen. Auf einigen Strecken werden die Brücken über fernbedient. Sie können eine Brückenöffnung anfordern, indem Sie auf die Berichtstaste an der Brücke oder Schleuse klicken oder den angegebenen VHF Kanal verwenden. Bitte melden Sie sich mindestens eine halbe Stunde vor Ende Betriebszeiten an der Schleussen.

## 32. ASSEN

Die Veenlustbrug und die Witterbrug in **de Vaart**, die 6 Brücken und die 2 Schleusen der neuen Segelverbindung **„Blauwe As“**, werden in Begleitete Fahrt bedient. Aufgrund der Verkehrsdichte und der zu erwartenden Fahrzeit werden die Brücken und Schleusen in der Blauwe As nach 15.00 Uhr nicht mehr betrieben. Im **Havenkanaal** wird die Fahrradbrücke Enkeepad vor Ort betrieben (Brückenwärter) (**BB H23**). Die Loonerbrug (**BB H24**) wird über Fern bedient vom Schleuse Peelo (**VHF18/Meldeknopf**). Wenn Sie von der Drentsche Hoofdvaart kommen, müssen Sie den Brückenwärter über Tel. +31(0)6 2279 8026 informieren.

Für ‚Het Kanaal‘ gelten abweichende Betriebszeiten:

- Nach 16.00 Uhr können Boote aus der Richtung Groningen nicht mehr ‚Het Kanaal‘ durch den Blauwe Klap hineinfahren.
- Nach 15.00 Uhr können Boote aus der Richtung Meppel nicht mehr ‚Het Kanaal‘ von dem Willem III hineinfahren.

## 33. DRENTSCHE HOOFDVAART

Am letzten Juni Wochenende kann es aufgrund der TT-Motorsportrennen in Assen zu einer Verzögerung der Brückenlagerung durch den Straßenverkehr kommen. Die **Eisenbahnbrücke in Meppel** (vor der Paradiesschleuse) wird über fernbedient und für die Freizeitschiffahrt geöffnet, wenn der Zugverkehr es zulässt, Tel. +31(0)88 231 5006.

## 34. MEPELERDIEP

Die Kaapbrücken, Eshuisbrücke und **Galgenkampsbrücke bei Meppel** werden bedient über die Centrale Post Zwartsluis, erreichbar über VHF 22 oder Tel. +31(0)522 850 721.

Bedienung Montag bis Samstag 06.00-22.00 Uhr. Sonntags, 2.Ostertag und 2.Pfingsttag 10.00-18.00 Uhr.

### 35. HOOGVEEENSCH E VAART

Die Brücken und Schleusen der Hoogeveensche Vaart und Industriehafen Hoogeveen werden vom Post Nieuwebrugsluis in Hoogeveen über ferngesteuert. Route Staphorster Grote Stouwe nach Osseschleuse:

#### **VHF 18**

Route Nieuwe Brugsluis nach Tweelandenbrücke: **VHF 84**,  
Brücke Krakeel und Edisonbrücke Hoogeveen: **VHF18** /  
T +31(0)528 265 560.

#### **Staphorster Grote Stouwe:**

Die ferngesteuerte bewegliche Brücke Staphorster Grote Stouwe (ca. 1 Kilometer von Meppelderdiep entfernt) hat eine maximale Durchfahrtshöhe von **H30**. Viele Sportboote können diese Brücke daher bereits vor 09.00 Uhr passieren.

### 36. VERLENGDE HOOGVEEENSCH E VAART

Die Brücken und Schleusen werden (in Kombination) von Brücken- und Schleusenwärtern auf der Route Noordscheschut - Nieuw-Amsterdam lokal bedient. Nach Nieuw-Amsterdam werden Brücken (**VHF 85**) und Schleusen (**VHF 20**) vom Westerveenschebrug bis zum Oosterveenschebrug über fernbedient.

Eisenbahnbrücke Veenoord / Nieuw-Amsterdam: für Betrieb der Brücke, rufen Sie bitte Tel. +31(0)88 2315 006 an. Wenn der Zugverkehr es zulässt, wird die Eisenbahnbrücke auch zwischen 12.00 und 13.00 Uhr geöffnet, vom Brückenwärter der 160 Meter entfernten Brücke.

### 37. VEENVAART

Die Strecke verfügt über 5 Schleusen und 12 bewegliche Brücken. Die Oranjesluis im Bladderswijk (siehe dort) wird über ferngesteuert. (Meldeknopf oder **VHF 20**). Nur in der Segelsaison Mai bis September werden die Brücken betrieben. Außerhalb dieser Segelsaison ist es nicht möglich, weiter nach Ter Apel oder zum Haren-Rütenbrockkanaal zu fahren.



### 38. STIELTJESKANAAL

Stieltjeskanaalschleuse, Drieklapsbrücke, Westerveenschebrücke, Ericaschleuse, Ericabrücke, Oosterveenschebrücke und Oranjeschleuse: Tel. +31(0)59 2365 775, Meldeknopf oder **VHF 84**.

Die maximale Segelgeschwindigkeit im Kanal beträgt 9 km/Stunde.

### 39. COEVORDEN

- Für den Betrieb der Fahrradbrücke Het Vonder, der Jan Kuipersbrug und/oder der Pampertbrug kontaktieren Sie bitte den Brückenwärter unter Tel. +31(0)6 5314 8972.
- Für die Bentheimer Brücke wählen Sie bitte Tel. +31(0)6 4634 0514.
- Für die Eisenbahnbrücke (meistens geöffnet) (**BB**) kontaktieren Sie bitte Tel. +31(0)88 2315 006.
- Der Brückenwärter der Monierbrug ist über Tel. +31(0)52 4516 893 erreichbar.

Wenn der Brückenwärter nicht erreichbar ist, rufen Sie bitte Tel. +31(0)52 4516 823 an (für alle Brücken in Coevorden zu benutzen).



## **SPERRUNGEN**

Gelegentlich kann ein Wasserweg in der Saison gesperrt sein.

Aktuelle Informationen über Sperrungen finden

Sie auf [www.vaarweginformatie.nl](http://www.vaarweginformatie.nl) oder im

NOS-Teletext, Seite 721.

## **KONTAKT**

Dies ist eine Ausgabe der Provinz Groningen.

Postbus 610, 9700 AP Groningen

E-Mail: [info@provinciegroningen.nl](mailto:info@provinciegroningen.nl)

[www.provinciegroningen.nl](http://www.provinciegroningen.nl)

Photos: Alex Wiersma (Provinz Groningen), Marketing Groningen, Daniël Bosma, u.a.

© Provinz Groningen, april 2020

Der Inhalt dieser Broschüre begründet keinen Anspruch.





