

Esri Nederland, Community Maps Contributors

Legenda

- 45 - 50 dB
- 50 - 55 dB
- 55 - 60 dB
- 60 - 65 dB
- 65 - 70 dB
- >70 dB
- Stillegebieden

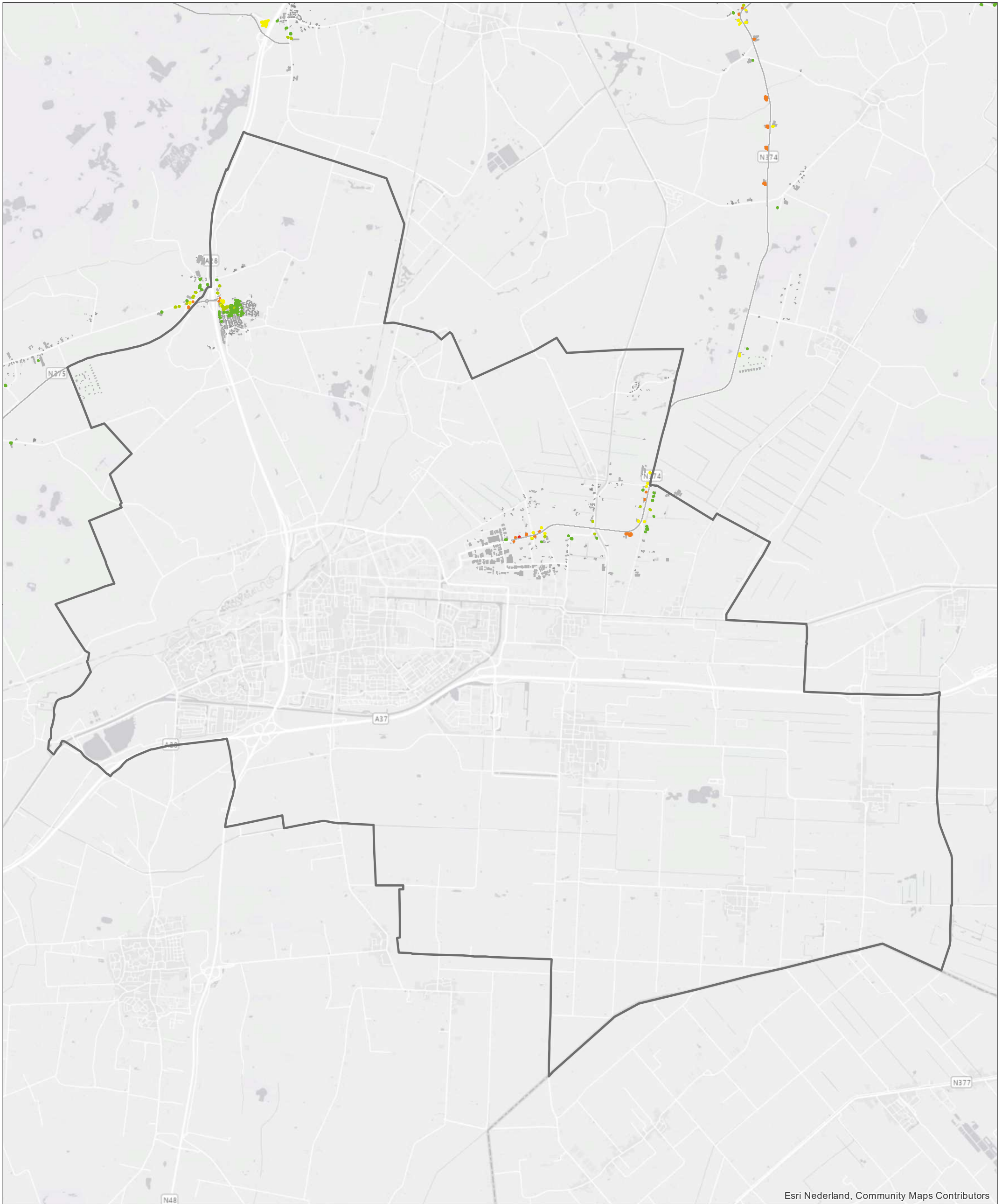
Provincie Drenthe

Geluidscontouren Hoogeveen - etmaalperiode

EU-Geluidbelastingkaarten 2021

Datum 7-6-2022
 Kenmerk 010476 / hkh
 Bestand Kaarten_factsheet_Geluidscontouren_2021.mxd
 Ondergrond Kadaster

dat mobility



Esri Nederland, Community Maps Contributors

Legenda

- 45 - 50 dB Lden
- 50 - 55 dB Lden
- 55 - 60 dB Lden
- 60 - 65 dB Lden
- 65 - 70 dB Lden
- > 70 dB Lden
- Provinciale wegen 2021

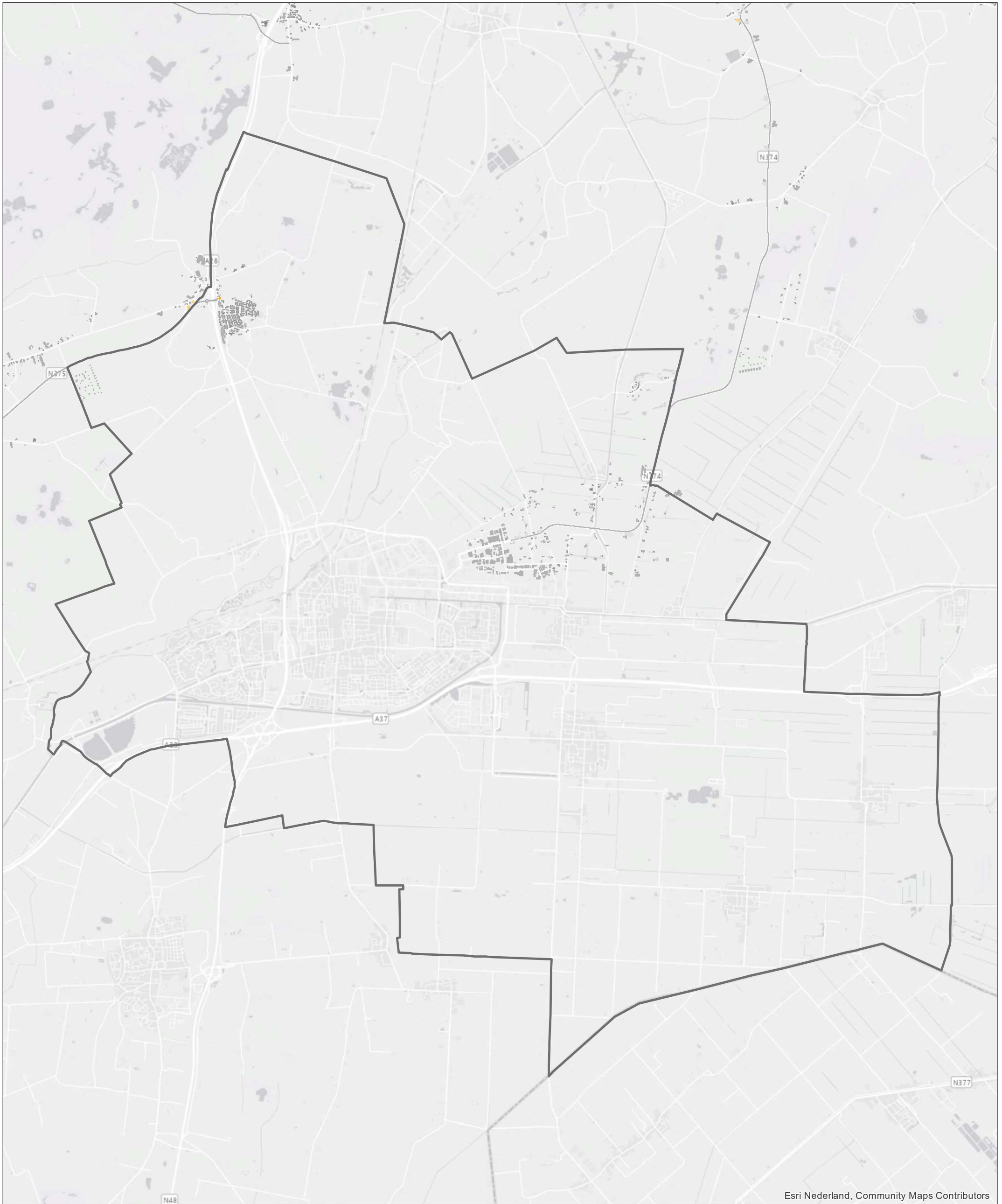
Provincie Drenthe

Geluidsbelasting Hoogeveen - etmaalperiode

EU-Geluidbelastingkaarten 2021

Datum 7-6-2022
 Kenmerk 010476 / hkh
 Bestand Kaarten_factsheet_Geluidsbelasting_panden_2021.mxd
 Ondergrond Kadaster





Esri Nederland, Community Maps Contributors

Legenda

- 6dB of meer (verbetering)
- 6dB tot -4 dB
- 4dB tot -2dB
- 2dB tot -0,5dB
- 0,5dB tot 0,5dB (gelijk)
- 0,5dB tot 2dB
- 2dB tot 4dB
- 4dB tot 6dB
- 6dB of meer (verslechtering)

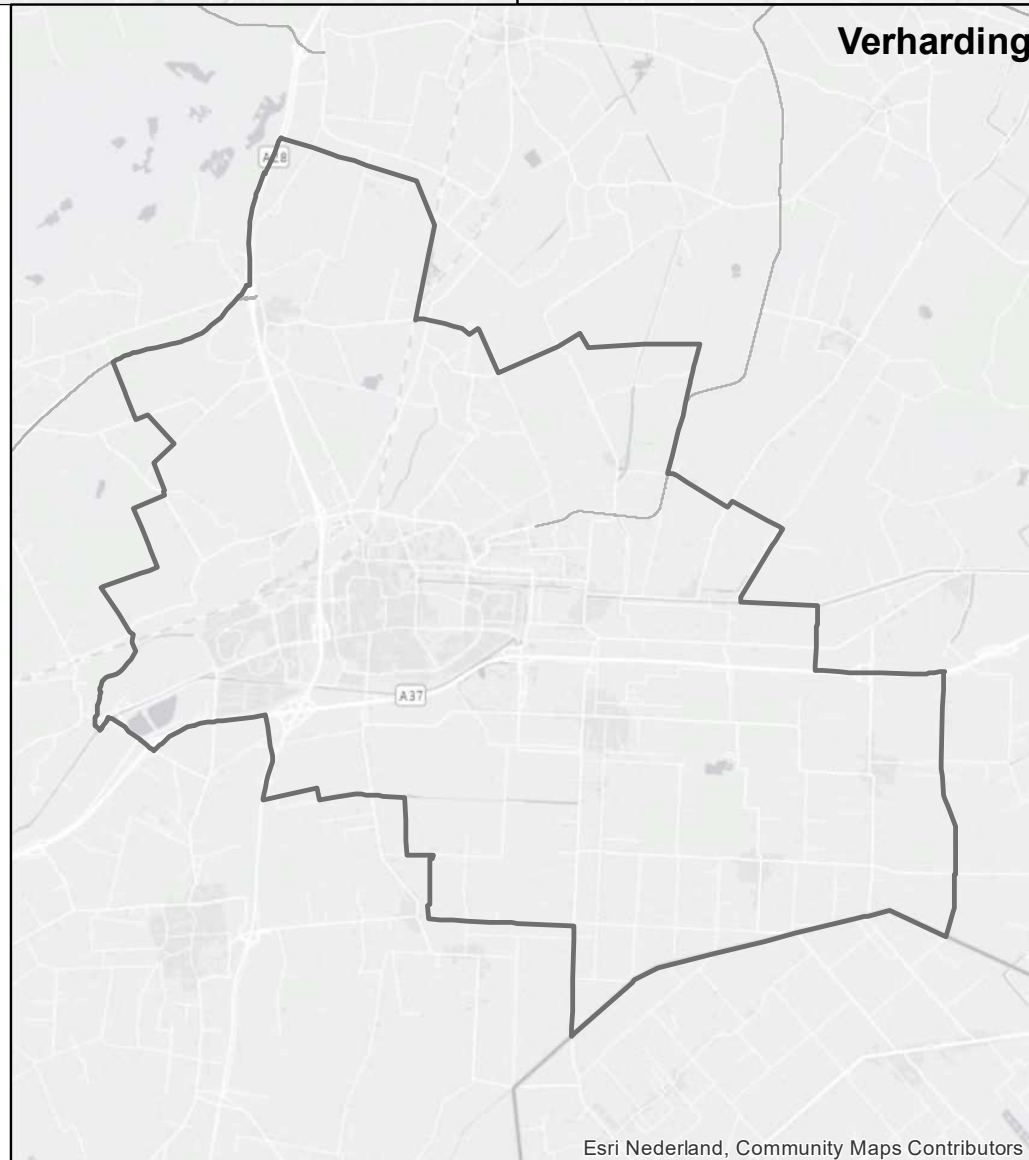
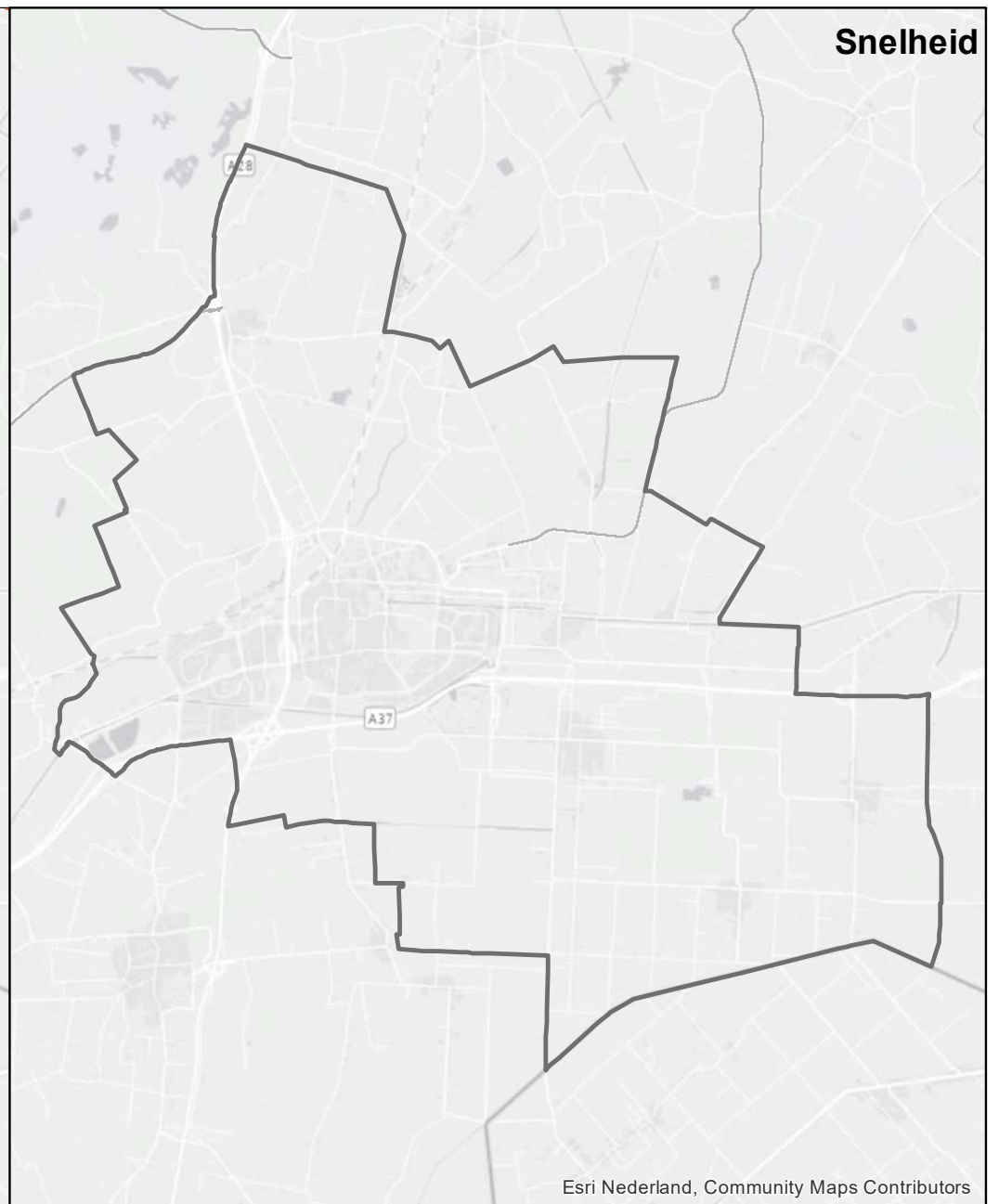
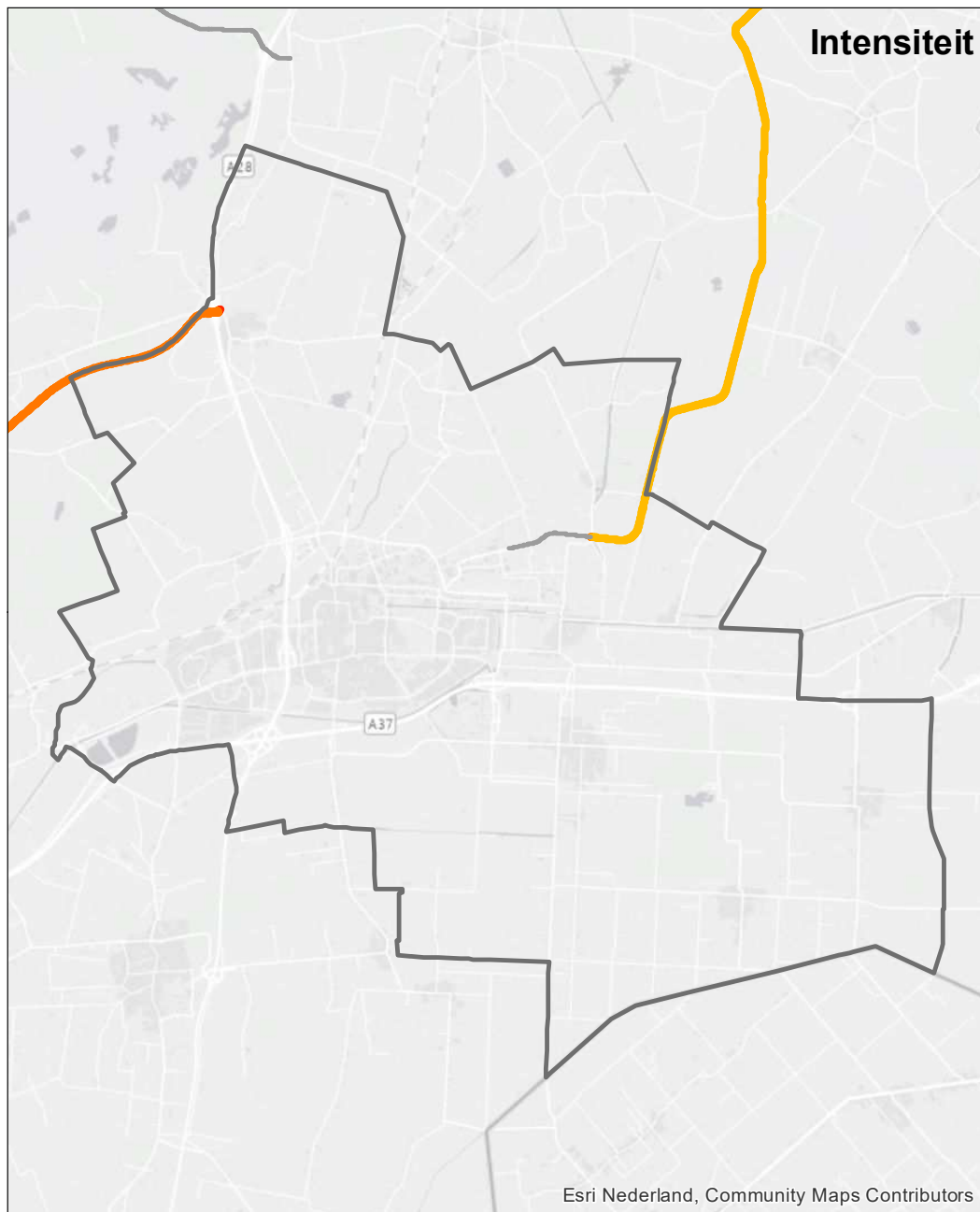
Provincie Drenthe
Vershil geluidsbelasting 2021-2016
 Hoogeveen - etmaalperiode

EU-Geluidbelastingkaarten 2021

Datum 7-6-2022
 Kenmerk 010476 / hkh
 Bestand Kaarten_factsheet_Geluidsbelasting_vershillen_2021.mxd
 Ondergrond Kadaster



Verschillen tussen intensiteiten, snelheid en wegdekverharding 2021-2016



Intensiteit

- Afname meer dan 20%
- Afname tussen 10% en 20%
- Afname tussen 5% en 10%
- Gelijk (afname of toename minder dan 5%)
- Toename tussen 5% en 10%
- Toename tussen 10% en 20%
- Toename meer dan 20%

Snelheid

- -30 km/u
- -20 km/u
- -10 km/u
- 20 km/u
- 30 km/u

Verharding

- Verbetering
- Verslechtering
- Verandering geluidsreducerend

Provincie Drenthe
Verschillen inputdata geluidsbelasting 2021-2016
Hoogeveen

EU-Geluidbelastingkaarten 2021

Datum 7-6-2022
Kenmerk 010476 / hkh
Bestand Kaarten_factsheet_Geluidsbelasting_verschillen_inputbestanden_2021
Ondergrond Kadaster

dat mobility