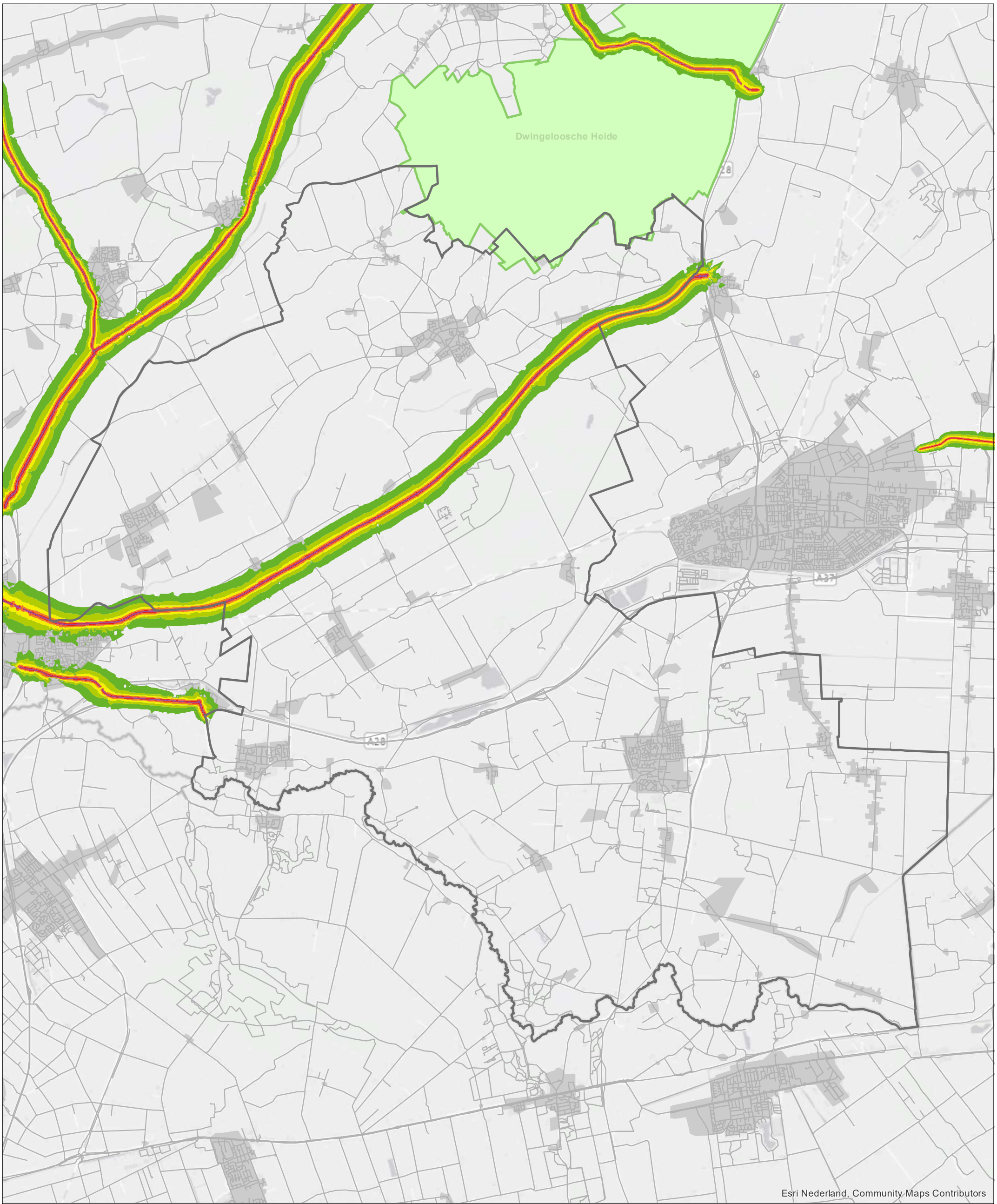

Legenda

- 45 - 50 dB
- 50 - 55 dB
- 55 - 60 dB
- 60 - 65 dB
- 65 - 70 dB
- >70 dB
- Stiltegebieden

Provincie Drenthe

Geluidscontouren De Wolden - etmaalperiode

EU-Geluidbelastingkaarten 2021

Datum	7-6-2022
Kenmerk	010476 / hkh
Bestand	Kaarten_factsheet_Geluidscontouren_2021.mxd
Ondergrond	Kadaster

dat. mobility

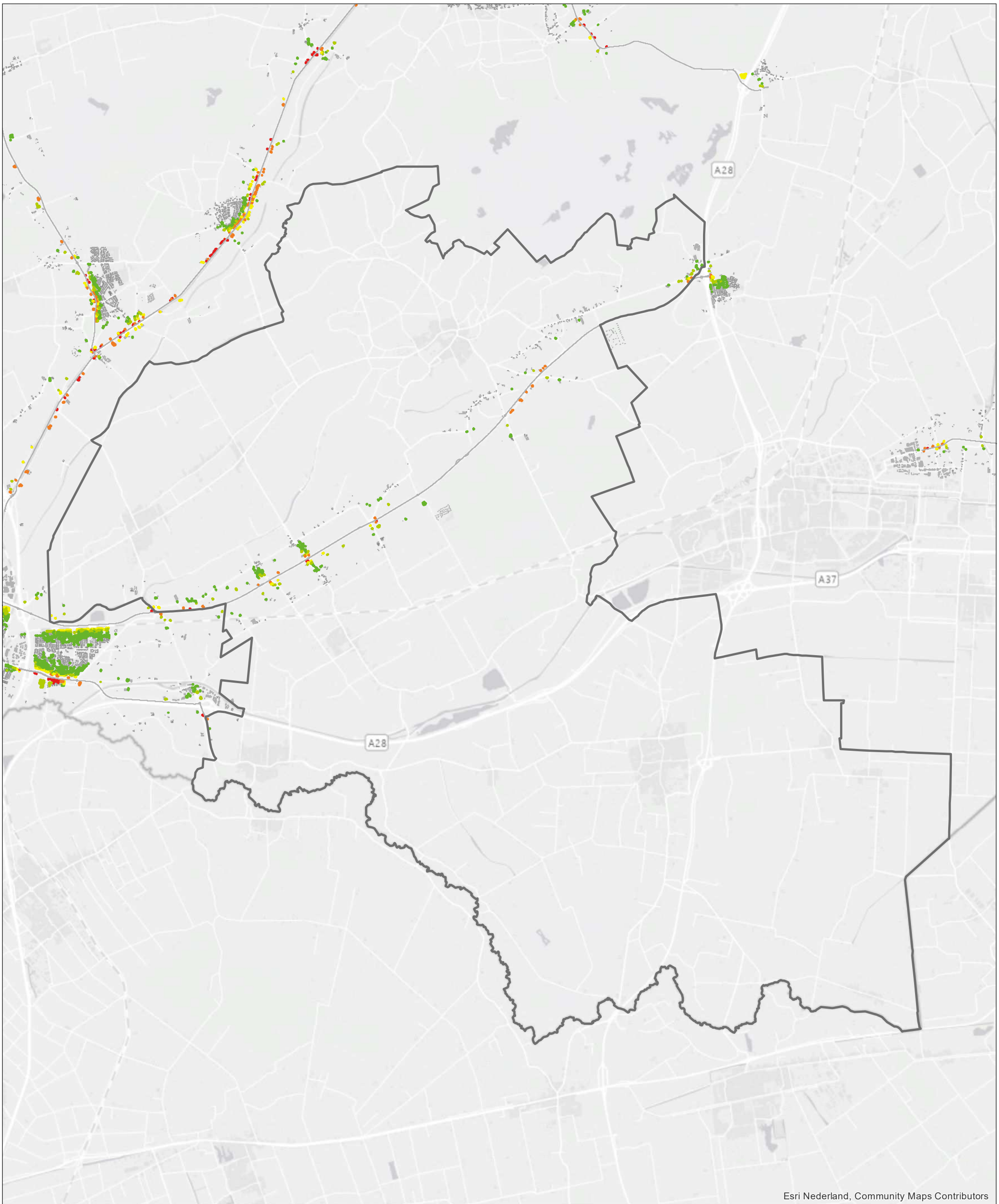

Legenda

- 45 - 50 dB Lden
- 50 - 55 dB Lden
- 55 - 60 dB Lden
- 60 - 65 dB Lden
- 65 - 70 dB Lden
- > 70 dB Lden
- Provinciale wegen 2021

Provincie Drenthe

Geluidsbelasting De Wolden - etmaalperiode

EU-Geluidbelastingkaarten 2021

Datum	7-6-2022
Kenmerk	010476 / hkh
Bestand	Kaarten_factsheet_Geluidsbelasting_panden_2021.mxd
Ondergrond	Kadaster

dat. mobility

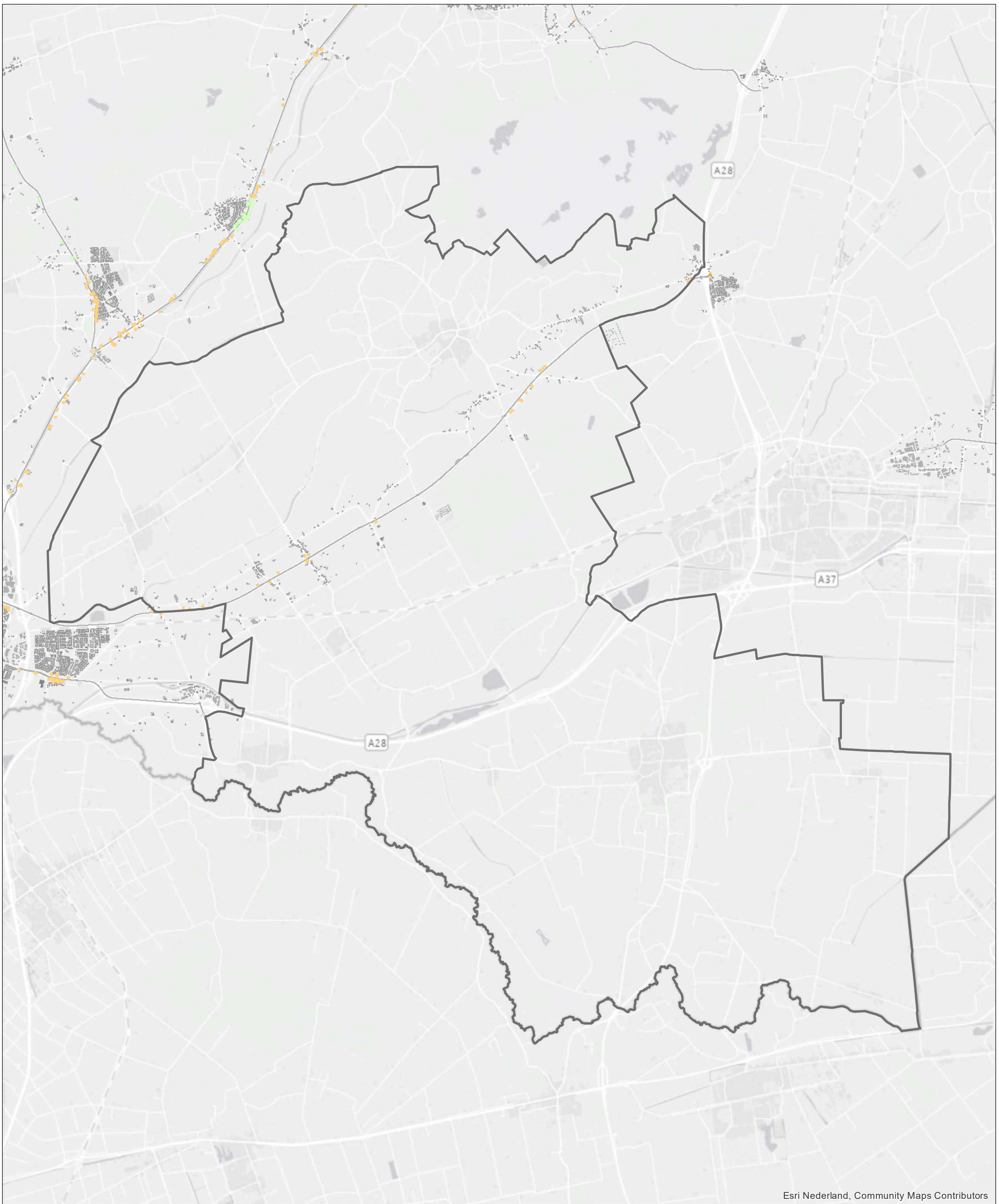

Legenda

- -6dB of meer (verbetering)
- -6dB tot -4 dB
- -4dB tot -2dB
- -2dB tot -0,5dB
- -0,5dB tot 0,5dB (gelijk)
- 0,5dB tot 2dB
- 2dB tot 4dB
- 4dB tot 6dB
- 6dB of meer (verslechtering)

Provincie Drenthe

Verschil geluidsbelasting 2021-2016
De Wolden - etmaalperiode

EU-Geluidbelastingkaarten 2021

Datum	7-6-2022
Kenmerk	010476 / hkh
Bestand	Kaarten_factsheet_Geluidsbelasting_verschillen_2021.mxd
Ondergrond	Kadaster

dat. mobility

Verschillen tussen intensiteiten, snelheid en wegdekverharding 2021-2016

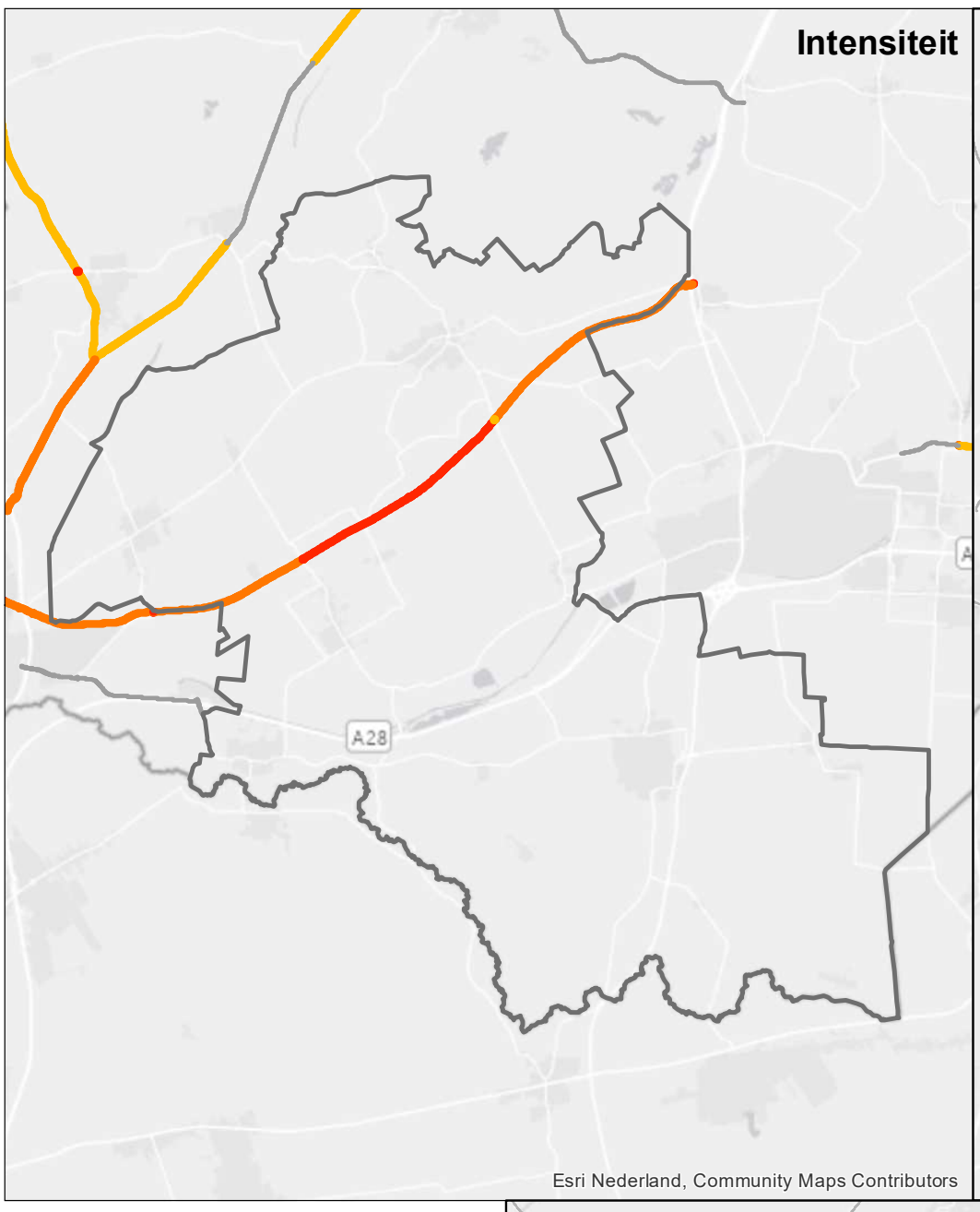

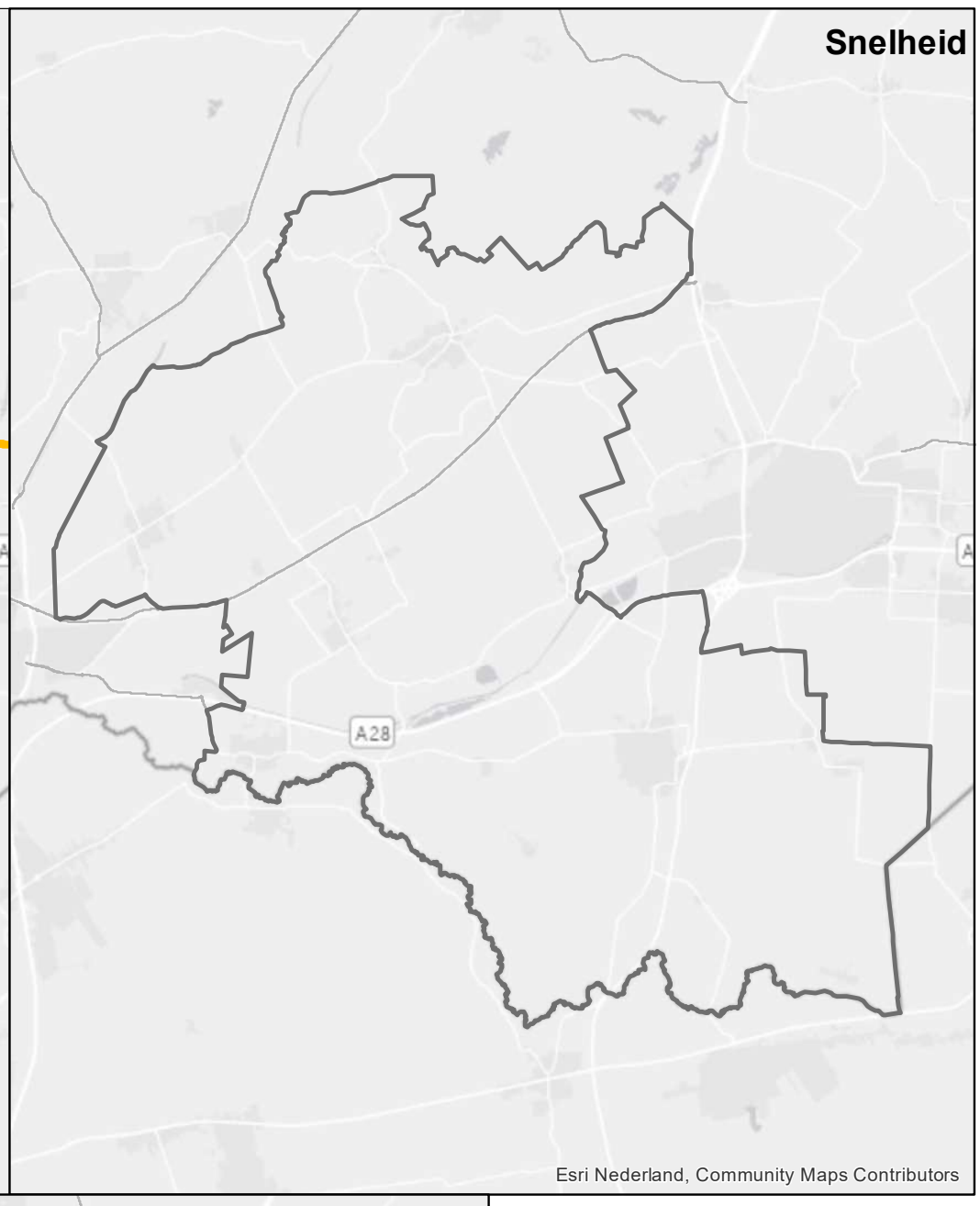

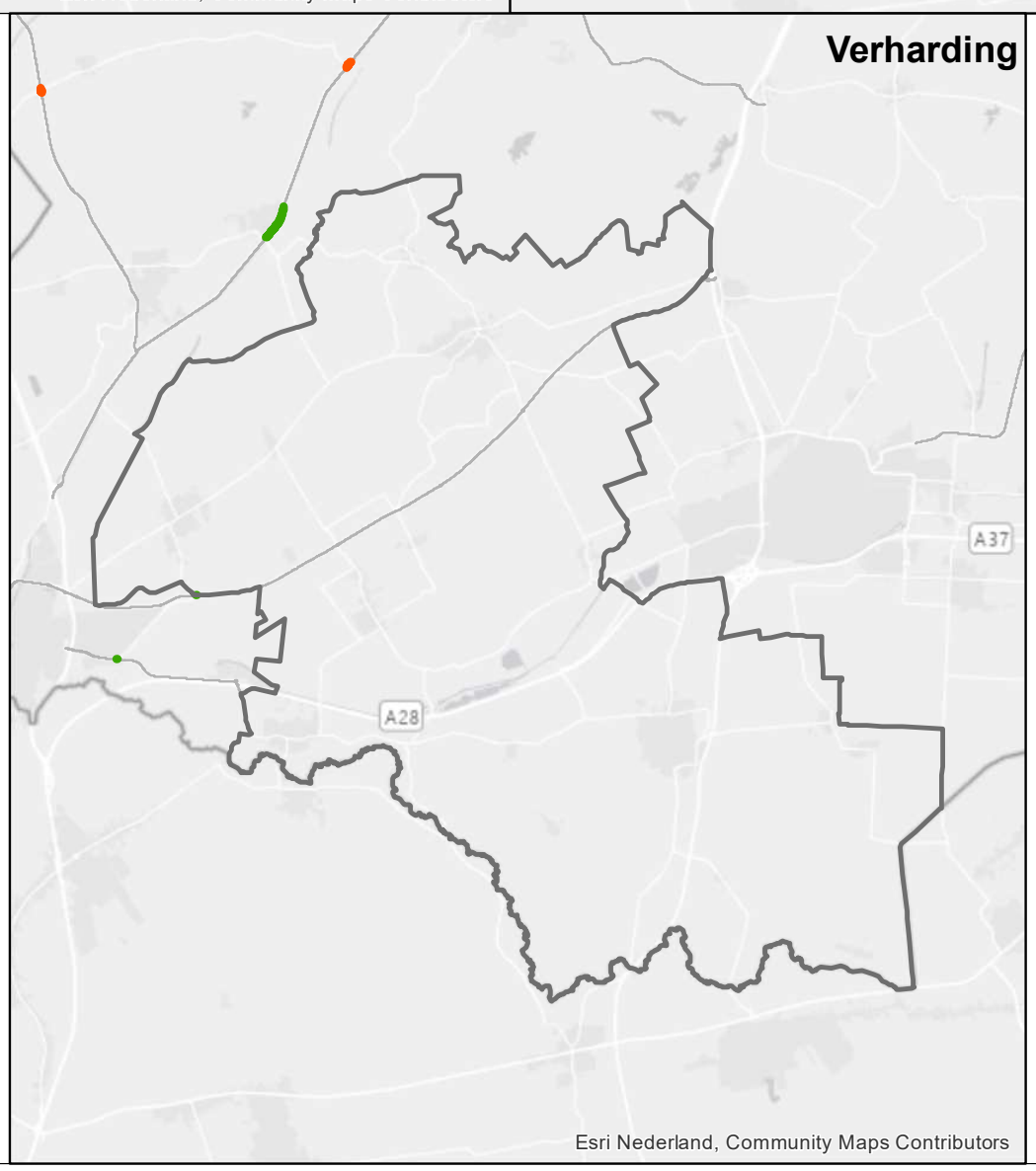

Intensiteit

- Afname meer dan 20%
- Afname tussen 10% en 20%
- Afname tussen 5% en 10%
- Gelijk (afname of toename minder dan 5%)
- Toename tussen 5% en 10%
- Toename tussen 10% en 20%
- Toename meer dan 20%

Snelheid

- -30 km/u
- -20 km/u
- -10 km/u
- 20 km/u
- 30 km/u

Verharding

- Verbetering
- Verslechtering
- Verandering geluidsreducerend

Provincie Drenthe

Verschillen inputdata geluidsbelasting 2021-2016 De Wolden

EU-Geluidbelastingkaarten 2021

Datum	7-6-2022
Kenmerk	010476 / hkh
Bestand	Kaarten_factsheet_Geluidsbelasting_verschillen_inputbestanden_202
Ondergrond	Kadaster

dat. mobility