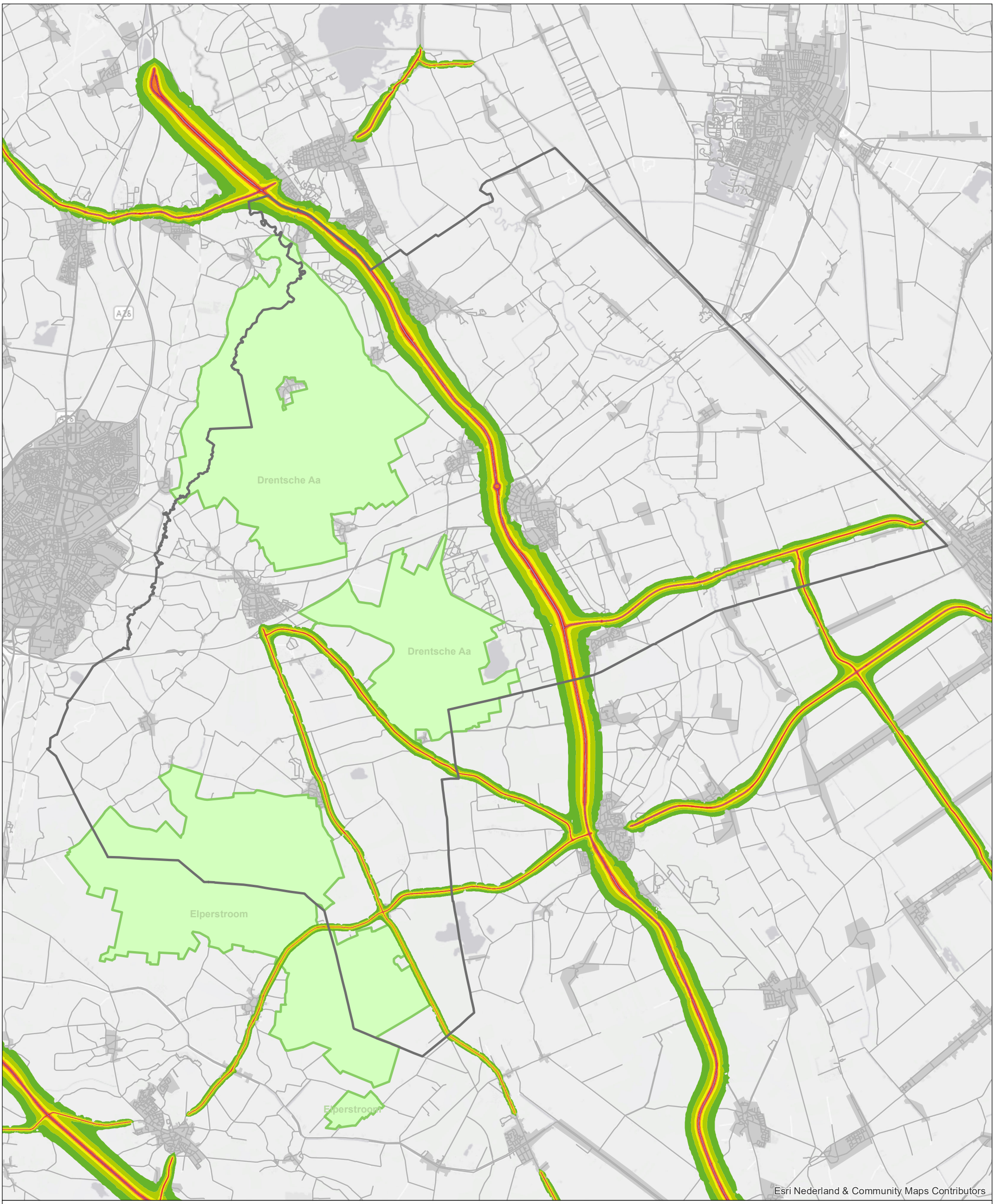

Legenda

- 45 - 50dB
- 50 - 55dB
- 55 - 60dB
- 60 - 65dB
- 65 - 70dB
- 70 - 75dB
- stiltegebieden

Provincie Drenthe

Geluidscontouren Aa en Hunze - etmaalperiode

EU-Geluidbelastingkaarten 2016

Datum	21-2-2018
Kenmerk	DTA010 / hkh
Bestand	Kaarten_factsheet_Geluidscontouren.mxd
Ondergrond	Kadaster

dat. mobility

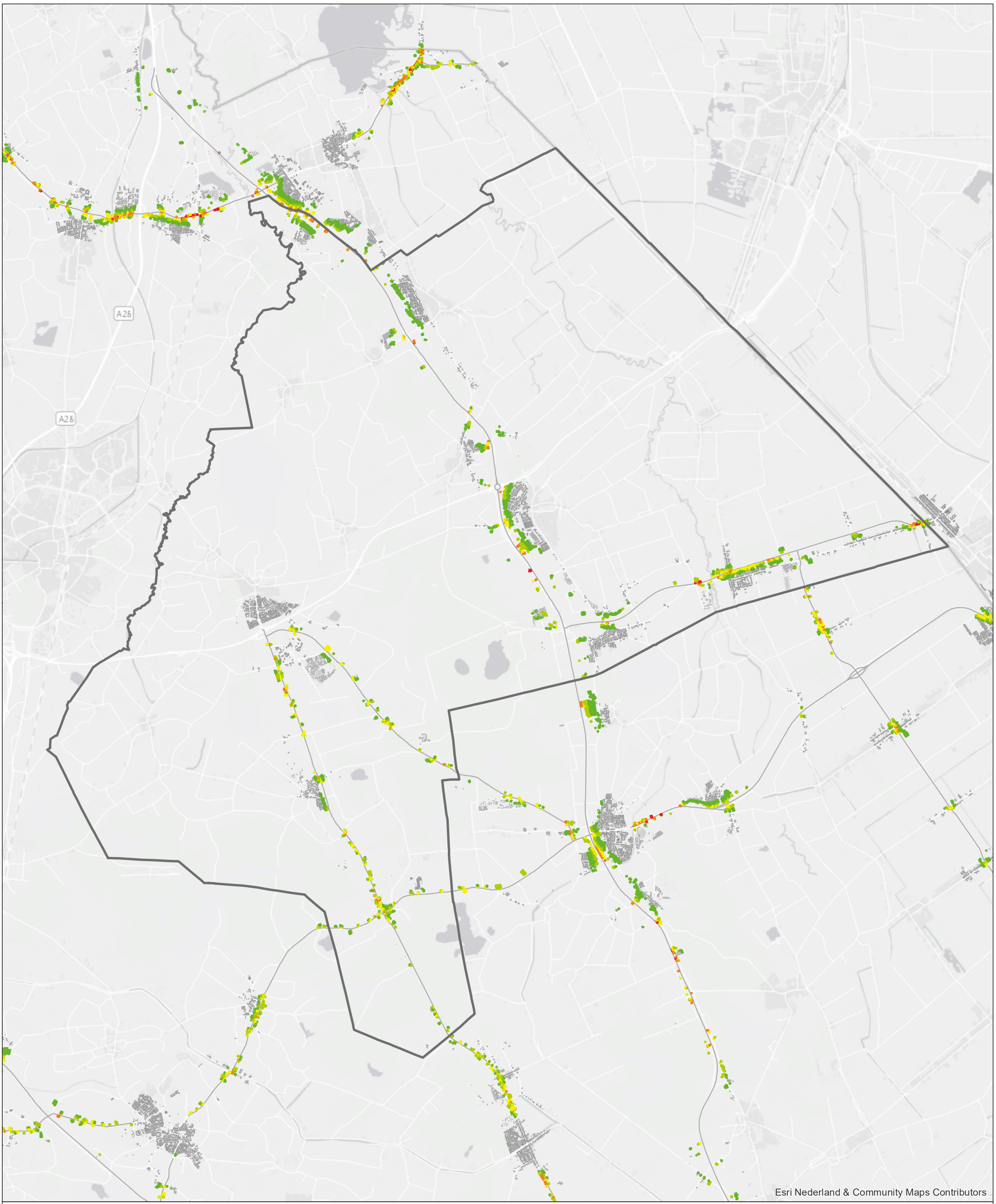

Legenda

- 45 - 50 dB Lden
- 50 - 55 dB Lden
- 55 - 60 dB Lden
- 60 - 65 dB Lden
- 65 - 70 dB Lden
- > 70 dB Lden
- Provinciale wegen 2016

Provincie Drenthe

Geluidsbelasting Aa en Hunze - etmaalperiode

EU-Geluidbelastingkaarten 2016

Datum	21-2-2018
Kenmerk	DTA010 / hkh
Bestand	Kaarten_factsheet_Geluidsbelasting_panden.mxd
Ondergrond	Kadaster

dat. mobility

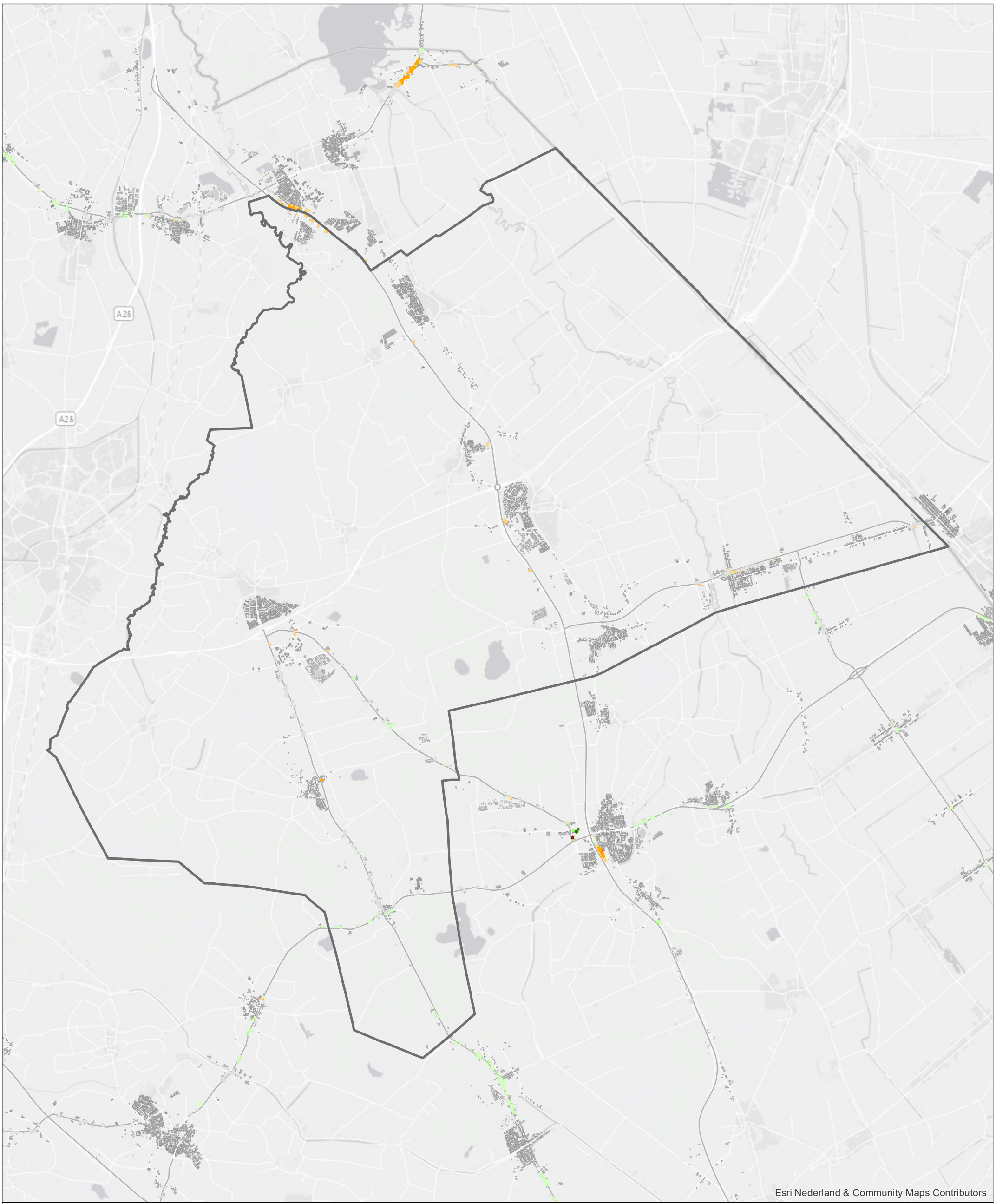

Legenda

- -6dB of meer (verbetering)
- -6dB tot -4 dB
- -4dB tot -2dB
- -2dB tot -0,5dB
- -0,5dB tot 0,5dB (gelijk)
- 0,5dB tot 2dB
- 2dB tot 4dB
- 4dB tot 6dB
- 6dB of meer (verslechtering)

Provincie Drenthe

Verschil geluidsbelasting 2016-2011
Aa en Hunze - etmaalperiode

EU-Geluidbelastingkaarten 2016

Datum	21-2-2018
Kenmerk	DTA010 / hkh
Bestand	Kaarten_factsheet_Geluidsbelasting_verschillen.mxd
Ondergrond	Kadaster

dat. mobility

Verschillen tussen intensiteiten, snelheid en wegdekverharding 2016-2011

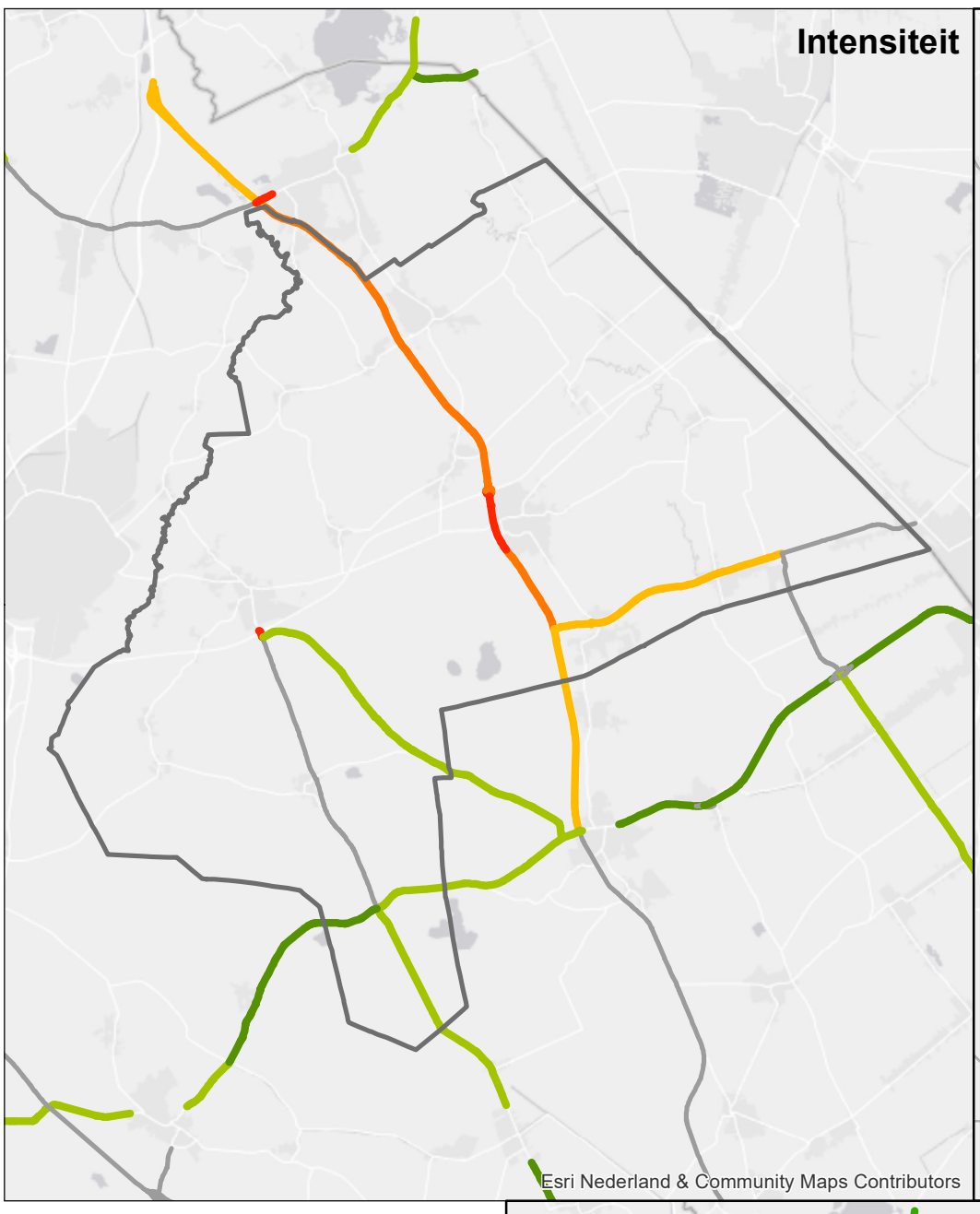

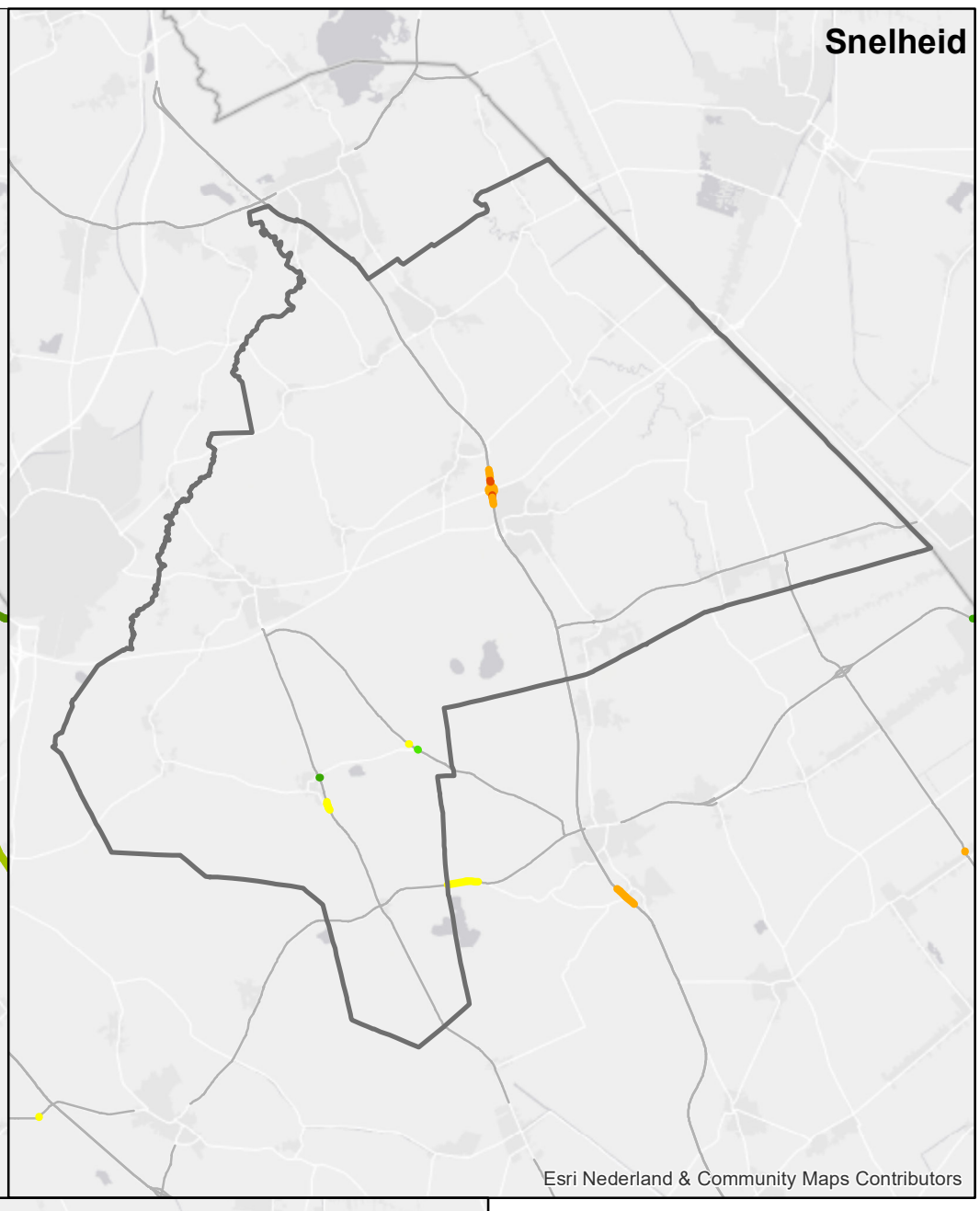

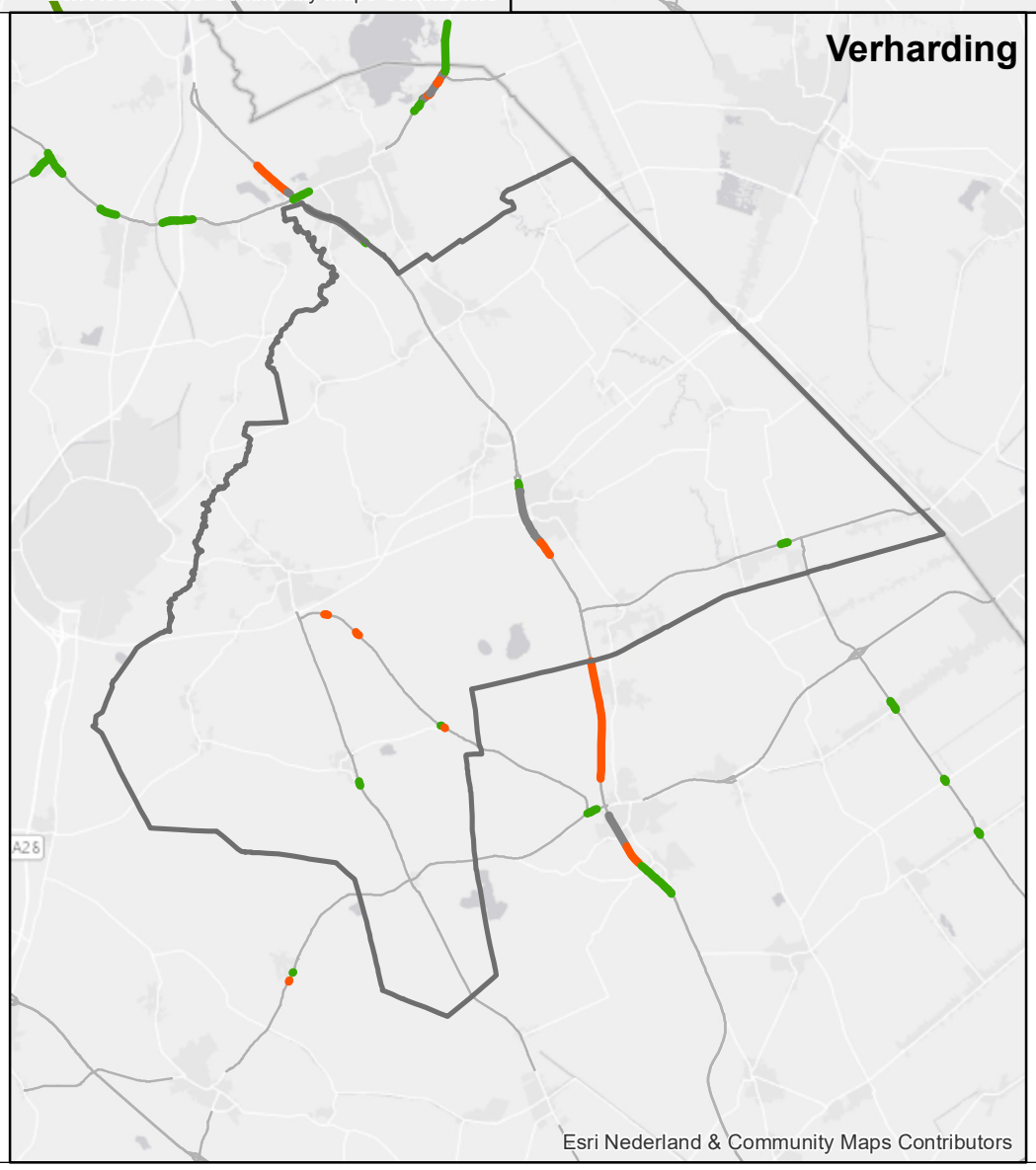

Intensiteit
- Afname meer dan 20%
- Afname tussen 10% en 205
- Afname tussen 5% en 10%
- Gelijk (afname of toename minder dan 5%)
- Toename tussen 5% en 10%
- Toename tussen 10% en 20%
- Toename meer dan 20%

Snelheid
- -30 km/u
- -20 km/u
- 20 km/u
- 30 km/u
- 50 km/u

Verharding
- Verbetering
- Verslechtering
- Verandering geluidsreducerend

Provincie Drenthe

Verschillen inputdata geluidsbelasting 2016-2011
Aa en Hunze

EU-Geluidbelastingkaarten 2016

Datum	21-2-2018
Kenmerk	DTA010 / hkh
Bestand	Kaarten_factsheet_Geluidsbelasting_verschillen_inputbestanden.mxd
Ondergrond	Kadaster

dat. mobility